



ආර්ථික සංගණනය 2013/14 - ශ්‍රී ලංකාව

කෘෂිකාර්මික කටයුතු පිළිබඳ ගණන් ගැනීම

කුඩා ගොවි කාණ්ඩ පිළිබඳ කැඟළිල දිස්ත්‍රික්කයේ මූලික වාර්තාව

(හුමිසේ ප්‍රමාණය පර්චස් 400 වැඩි හෝ
නිෂ්පාදනයේ වැඩි ප්‍රමාණයක් අලෙවි කරන ගොවි කාණ්ඩ)



ජනලේඛන හා සංඛ්‍යාලේඛන දෙපාර්තමේන්තුව

ජාතික ප්‍රතිපත්ති හා ආර්ථික කටයුතු දෙපාර්තමේන්තුව

කුඩා ගොවි කාණ්ඩ අංශය පිළිබඳ මූලික වාර්තාව
කැමැත්ත දිස්ත්‍රික්කය

ආර්ථික සංගණනය 2013/14

ජනලේඛන හා සංඛ්‍යාලේඛන දෙපාර්තමේන්තුව
ජාතික ප්‍රතිපත්ති හා ආර්ථික කටයුතු අමාත්‍යාංශය

පෙරවදන

ශ්‍රී ලංකාවේ ආර්ථිකයෙහි ඇතිවී ඇති ප්‍රවණතා සැලකිල්ලට ගනිමින් සංගණන ඉතිහාසයේ ප්‍රථම වරට 2013/14 වර්ෂවලදී ආර්ථික සංගණනයක් පැවැත්වීමට කටයුතු සම්පාදනය කරන ලදී. මෙම සංගණනය ආර්ථිකයේ ප්‍රධාන අංශයන් වන කෘෂිකාර්මික, කර්මාන්ත, වෙළෙඳ හා සේවා යන සියළුම අංශ ආවරණය කෙරෙන පරිදි පැවැත්විණ. මෙම සංගණනය අදියර හතරකින් සිදු කරන ලද අතර, ප්‍රථම අදියර යටතේ සියළු වතු (අක්කර 20ට වැඩි) ලැයිස්තු ගත කරන ලදී. එය 2013 ජූලි මාසයේදී සිදු කළ අතර, දෙවන අදියර යටතේ කර්මාන්ත, වෙළෙඳ හා සේවා කටයුතුවල නියුතු සියලුම ආර්ථික ඒකකයන් 2013 සැප්තැම්බර්-ඔක්තෝබර් මාසවලදී ලැයිස්තු ගත කරන ලදී. තෙවන අදියර යටතේ කුඩා ගොවි කාණ්ඩ (අක්කර 20ට අඩු) හා වතු පිළිබඳ විස්තරාත්මක තොරතුරු රැස් කරන ලද අතර, එය 2014 ජුනි-අගෝස්තු මාසවලදී සිදු කරනු ලැබිණි. සිවුවන අදියර යටතේ ලැයිස්තුගත කර්මාන්ත, වෙළෙඳ හා සේවා ආයතනවලින් තෝරාගත් නියැදි ආයතනවලින් විස්තරාත්මක තොරතුරු රැස් කරන ලද අතර, එය 2014 නොවැම්බර්-දෙසැම්බර් මාසවලදී සිදු කරනු ලැබිණි.

මෙහි ඇතුළත් වන්නේ කැගල්ල දිස්ත්‍රික්කයේ කුඩා ගොවි කාණ්ඩ අංශයේ පර්වස් 40 ට වැඩි බිම් ප්‍රමාණයක් සහිත කුඩා ගොවි කාණ්ඩ හෝ නිෂ්පාදනයෙන් වැඩි කොටසක් විකිණීම සඳහා වූ ආර්ථික ක්‍රියාකාරකම්වල නිරත කුඩා ගොවි කාණ්ඩවල තොරතුරු විශ්ලේෂණයෙන් පිළියෙල කරන ලද වාර්තාවකි. කුඩා ගොවි කාණ්ඩ පිළිබඳ විස්තරාත්මක තොරතුරු රැස් කිරීමේ අදියර සාර්ථක කර ගැනීම සඳහා දෙපාර්තමේන්තුවේ මෙන්ම දෙපාර්තමේන්තුවෙන් පරිබාහිර වෙනත් රජයේ නිලධාරීන් ද සහභාගි කර ගන්නා ලදී.

ආර්ථික සංගණනය යටතේ කෘෂිකාර්මික කටයුතු ගණන් ගැනීමේ ක්‍රියාවලිය සම්බන්ධව කටයුතු කිරීම සඳහා ජනලේඛන හා සංඛ්‍යාලේඛන දෙපාර්තමේන්තුවේ අධ්‍යක්ෂ ජනරාල්ගේ ප්‍රධානත්වයෙන් වූ මෙහෙයුම් කමිටුවක් පිහිටුවන ලදී. මෙම කමිටුවේ දායකත්වය කුඩා ගොවිකාණ්ඩ පිළිබඳ විස්තරාත්මක තොරතුරු රැස් කිරීමේ ක්‍රියාවලිය සාර්ථක කර ගැනීමට ඉවහල් විය.

කුඩා ගොවි කාණ්ඩ පිළිබඳ තොරතුරු රැස් කිරීමේදී, අධීක්ෂණ නිලධාරීන් ලෙස කටයුතු කළ ගොවිජන සේවා දෙපාර්තමේන්තුවේ ප්‍රාදේශීය සංවර්ධන නිලධාරීන්, කෘෂිකර්ම උපදේශකවරු, කපු සංවර්ධන නිලධාරීන්, පොල් සංවර්ධන නිලධාරීන්, අපනයන කෘෂිකර්ම ව්‍යාප්ති නිලධාරීන්, සත්ත්ව නිෂ්පාදන පරීක්ෂකවරු ඇතුළු අනෙකුත් නිලධාරීන්ට ද ගණන් ගන්නා නිලධාරීන් ලෙස කටයුතු කළ කෘෂිකර්ම පර්යේෂණ හා නිෂ්පාදන සහකාර නිලධාරීන්, ග්‍රාම නිලධාරීන්, සංවර්ධන නිලධාරීන් ඇතුළු අනෙකුත් රජයේ නිලධාරීන්ට ද තොරතුරු ලබා දුන් කුඩා ගොවි කාණ්ඩවල ගොවි කාරකවරුන්ට ද ලබා දුන් සහයෝගය වෙනුවෙන් ස්තූතිවන්ත වෙමි.

සංගණනය සඳහා දිස්ත්‍රික් මට්ටමින් හා ප්‍රාදේශීය ලේකම් කොට්ඨාස මට්ටමින් පත් කළ සංගණන කොමසාරිස්, නියෝජ්‍ය සංගණන කොමසාරිස්, සහකාර සංගණන කොමසාරිස්වරුන් සහ දෙපාර්තමේන්තුවේ දිස්ත්‍රික් සංඛ්‍යාලේඛන කාර්ය මණ්ඩලයෙන් ලබා දුන් අඛණ්ඩ සහායද මෙම අදියර සාර්ථකව අවසන් කිරීමට ඉවහල් විය.

පරිලෝකන කටයුතු සඳහා දායකත්වය ලබාදුන් කෘෂිකර්ම හා පාරිසරික සංඛ්‍යාලේඛන අංශයේ කාර්යය මණ්ඩලය ප්‍රධාන කොට දිස්ත්‍රික්කවල සංඛ්‍යාලේඛන කාර්ය මණ්ඩලයේ නිලධාරීන්ටද ස්තූතිවන්ත වන අතර, පරිලෝකනය කරන ලද දත්ත සංස්කරණය හා නිවැරදි කිරීමේ කටයුතු සිදු කරන ලද කෘෂිකර්ම හා පාරිසරික සංඛ්‍යාලේඛන අංශයේ ජ්‍යෙෂ්ඨ සංඛ්‍යාලේඛනඥවරුන්,

සංඛ්‍යාලේඛනඥවරුන්, සංඛ්‍යාලේඛන නිලධාරීන්, සංඛ්‍යාලේඛන සහකාර නිලධාරීන්, සංවර්ධන නිලධාරීන් සහ තොරතුරු තාක්ෂණ හා සන්නිවේදන සහකාර නිලධාරීන් ද තොරතුරු හා සන්නිවේදන තාක්ෂණ අංශයේ අතිරේක අධ්‍යක්ෂ ජනරාල් අයි.ඒ.එම්.ප්‍රනාන්දු මහත්මියගේ මහපෙන්වීම යටතේ සහාය ලබාදුන් අධ්‍යක්ෂ පී. එම්. ආර්. ප්‍රනාන්දු මහතා ඇතුළු කාර්යය මණ්ඩලයට ද ස්තූතිවන්ත වෙමි.

කුඩා ගොවි කාණ්ඩ අංශය පිළිබඳ තොරතුරු රැස් කිරීමේ අදියරේදී එක් රැස් කළ තොරතුරු ඇසුරෙන් මෙම වාර්තාව සකස් කිරීමේ කටයුතු අතිරේක අධ්‍යක්ෂ ජනරාල් පී. එම්. පී. අනුර කුමාර මහතාගේ අධීක්ෂණය යටතේ කෘෂිකර්ම හා පාරිසරික සංඛ්‍යාලේඛන අංශයේ අධ්‍යක්ෂ ඒ.එම්.යු.කේ.අලහකෝන් මහතාගේ සහ නියෝජ්‍ය අධ්‍යක්ෂ කේ. පී. කේ. දිසානායක මහතාගේ මග පෙන්වීම යටතේ කෘෂිකර්ම හා පාරිසරික සංඛ්‍යාලේඛන අංශයේ නිලධාරීන් විසින් සිදු කරන ලදී.

එමෙන්ම මෙම වාර්තාව සාර්ථකව නිම කිරීම සඳහා මුල් කවරය නිර්මාණය කර ලබාදුන් සංඛ්‍යාලේඛනඥ ලක්මාලී ජයරත්න මහත්මියට මාගේ කෘතඥතාව පලකරනු කැමැත්තෙමි.

මෙම වාර්තාවේ ඇතුළත් කරුණු කුඩා ගොවි කාණ්ඩ පිළිබඳව තොරතුරු භාවිතා කරන්නන්ට ප්‍රයෝජනවත් වනු ඇතැයි විශ්වාස කරමි.



ආචාර්ය ඒ.ජේ. සතරසිංහ
ජනලේඛන හා සංඛ්‍යාලේඛන අධ්‍යක්ෂ ජනරාල්

ජනලේඛන හා සංඛ්‍යාලේඛන දෙපාර්තමේන්තුව
නො. 306/71, පොල්දූව පාර,
බත්තරමුල්ල.
2017.12.12

පටුන

	පිටු අංකය
පළමු පරිච්ඡේදය - හැඳින්වීම	01
1.1 පසුබිම	01
1.2 සංගණන ඉතිහාසය	01
1.3 අරමුණ	02
1.4 තොරතුරු රැස්කිරීමේ ක්‍රියා පිළිවෙල	02
1.5 කෘෂිකාර්මික තොරතුරුවල ප්‍රයෝජන	02
1.6 ගණන් ගැනීමේ අදියර	03
1.7 මෙහි අඩංගු සංඛ්‍යාතීන්	03
1.8 ආවරණය	03
දෙවැනි පරිච්ඡේදය - සංකල්ප හා අර්ථ දැක්වීම්	04
2.1 ආර්ථික සංගණනය	04
2.2 ආර්ථික සංගණනයේ කෘෂිකාර්මික කටයුතු පිළිබඳ ගණන් ගැනීම	04
2.3 සංගණන කාර්මිකය	04
2.4 නිවාස ඒකකය, සමූහ වාසස්ථානය, වාසය සඳහා නොවන ස්ථානය	04
2.5 ගෘහ කාර්මිකය	05
2.6 ගොවිකාරකයා, උප ගොවිකාරකයා	05
2.7 කාරක තත්ත්වය	07
2.8 ගොවි කාර්මිකය	08
2.9 භුක්තිය	08
2.10 බිම් කැබැල්ල	09
2.11 ගොවි කාර්මිකයේ මුළු බිම් ප්‍රමාණය	10
2.12 ශුද්ධ බිම් ප්‍රමාණය, දළ බිම් ප්‍රමාණය	10
2.13 ගෙවත්ත	11
2.14 කෘෂිකාර්මික වැඩ කටයුතු	11

2.15 කුඩා ගොවි කාණ්ඩය	12
2.16 යොමු කාලය	12
2.17 “වත්ත” අර්ථ දැක්වීම	12
2.18 “උප කොටස” අර්ථ දැක්වීම	13
තෙවන පරිච්ඡේදය - කුඩා ගොවි කාණ්ඩ අංශය	14
3.1 ප්‍රාදේශීය ලේකම් කොට්ඨාස මට්ටමින් ස්ත්‍රී/පුරුෂ භාවය අනුව ගොවිකාරකයින් සංඛ්‍යාව - 2014	14
3.2 ප්‍රාදේශීය ලේකම් කොට්ඨාස මට්ටමින් අධ්‍යාපන සුදුසුකම් හා ස්ත්‍රී / පුරුෂ භාවය අනුව ගොවිකාරකයින් සංඛ්‍යාව- 2014	16
3.3 ප්‍රාදේශීය ලේකම් කොට්ඨාස මට්ටමින් වයස් කාණ්ඩය හා ස්ත්‍රී / පුරුෂ භාවය අනුව ගොවිකාරකයින් සංඛ්‍යාව- 2014	19
3.4 ප්‍රාදේශීය ලේකම් කොට්ඨාස මට්ටමින් බිම් කැබලි ගණන සහ ස්ත්‍රී / පුරුෂ භාවය අනුව ගොවිකාරකයින් සංඛ්‍යාව- 2014	21
3.5 ප්‍රාදේශීය ලේකම් කොට්ඨාස මට්ටමින් වගකීම් දරණ බිම් ප්‍රමාණය හා ස්ත්‍රී / පුරුෂ භාවය අනුව ගොවිකාරකයින් සංඛ්‍යාව- 2014	23
3.6 ප්‍රාදේශීය ලේකම් කොට්ඨාස මට්ටමින් ගොවිකාරකයින් සංඛ්‍යාව සහ වගකීම් දරණ බිම් ප්‍රමාණය (අක්කර) - 2014	25
3.7 ප්‍රාදේශීය ලේකම් කොට්ඨාස මට්ටමින් කාරක තත්ත්වය අනුව ගොවිකාරකයින් සංඛ්‍යාව හා ගොවි කාණ්ඩ වල බිම් ප්‍රමාණය (අක්කර) - 2014	27
3.8 ගොවි කාණ්ඩයේ විශාලත්වය සහ කාරක තත්ත්වය අනුව ගොවිකාරකයින් සංඛ්‍යාව හා ගොවි කාණ්ඩ වල බිම් ප්‍රමාණය (අක්කර) - 2014	29
3.9 ප්‍රාදේශීය ලේකම් කොට්ඨාස මට්ටමින් ස්ත්‍රී / පුරුෂ භාවය අනුව කෘෂිකාර්මික කටයුතුවල නිරත ගොවිකාරකයින් සංඛ්‍යාව- 2014	30
3.10 ප්‍රාදේශීය ලේකම් කොට්ඨාස මට්ටමින් ස්ත්‍රී / පුරුෂ භාවය අනුව කෘෂිකාර්මික කටයුතුවල නිරතව සිටි ගොවිකාරකයින් සංඛ්‍යාවෙහි ප්‍රතිශතය - 2014	34
3.11 ප්‍රාදේශීය ලේකම් කොට්ඨාස මට්ටමින් කෘෂිකර්මාන්තය හැර වෙනත් ආර්ථික කටයුත්තක නිරත ගොවිකාරකයින් සංඛ්‍යාව- 2014	36

3.12 ප්‍රාදේශීය ලේකම් කොට්ඨාස මට්ටමින් වෙනත් රැකියාවන් සහ ආදායම් මාර්ග හා ස්ත්‍රී / පුරුෂ භාවය අනුව ගොවිකාරකයින් සංඛ්‍යාව- 2014	38
3.13 ප්‍රාදේශීය ලේකම් කොට්ඨාස මට්ටමින් වෙනත් ආර්ථික කටයුත්තක/කටයුතුවල නිරත වන කාලය අනුව ගොවිකාරකයින් සංඛ්‍යාව- 2014	42
3.14 කැඟල්ල දිස්ත්‍රික්කයේ ගොවිකාරකයින් සතු වෙනත් දිස්ත්‍රික්කවල පිහිටි බිම් කැබලි සංඛ්‍යාව සහ බිම් ප්‍රමාණය (අක්කර) - 2014	44
3.15 ප්‍රාදේශීය ලේකම් කොට්ඨාස මට්ටමින් බිම් කැබලි ගණන අනුව ගොවිකාරකයින් සංඛ්‍යාව- 2014	46
3.16 ප්‍රාදේශීය ලේකම් කොට්ඨාස මට්ටමින් ගොවි කාණ්ඩ වලට අයත් බිම් ප්‍රමාණයෙහි විශාලත්වය අනුව ගොවි කාණ්ඩ සංඛ්‍යාව හා බිම් ප්‍රමාණය (අක්කර) - 2014	47

පළමු පරිච්ඡේදය

1. හැඳින්වීම

1.1 පසුබිම

සංවර්ධන දර්ශකයන් පුළුල් පරාසයක් ඔස්සේ පැතිර ඇති මෙම කාල වකවානුව තුළ 2013/14 වර්ෂයන් කේන්ද්‍ර කර ගනිමින්, ජාතික වැදගත්කමකින් යුතු ආර්ථික සංගණනයක් ජනලේඛන හා සංඛ්‍යාලේඛන දෙපාර්තමේන්තුව විසින් පළමුවරට, මේ වන විට පවත්වා අවසන් කොට ඇත.

මෙම ආර්ථික සංගණනය, සාමාන්‍යයෙන් ජන හා නිවාස සංගණනයට අනතුරුව පැවැත්වෙන කෘෂිකර්ම සංගණනයක් කර්මාන්ත සංගණනයක් යන සංගණන දෙකෙහි එකතුවකි. ආර්ථිකයේ ප්‍රධාන අංශයන් වන කෘෂිකර්ම, කර්මාන්ත, වෙළෙඳ හා සේවා යන අංශ ආවරණය කරමින් පවත්වන ගණන් ගැනීමේ කටයුතුවලදී කෘෂිකර්ම අංශයේ තොරතුරු ලබා ගැනීම සඳහා ප්‍රශ්නාවලි කිහිපයක් භාවිත කරමින් එය වෙනම කොටසක් වශයෙන් සිදු කෙරිණි. ඒ අනුව, ආර්ථික සංගණනය 2013/14, “කෘෂිකාර්මික කටයුතු පිළිබඳ ගණන් ගැනීම” සහ “කර්මාන්ත, වෙළෙඳ හා සේවා පිළිබඳ ගණන් ගැනීම” ලෙස කොටස් දෙකකින් යුක්තය.

1.2 සංගණන ඉතිහාසය

මෙතෙක් ශ්‍රී ලංකාවේ කෘෂිකර්ම තොරතුරු රැස්කර ගැනීම සඳහා සංගණන විවිධ ස්වරූපයෙන් සිදු කර ඇත. 1921 දී පවත්වා ඇති නිෂ්පාදන සංගණනය කෘෂිකර්ම සංගණන ඉතිහාසයේ හමුවන පළමුවන ගණන් ගැනීමයි. අනතුරුව 1924 හා 1929 වර්ෂවලදී තවත් අර්ධ සංගණන දෙකක් පවත්වා ඇත. එකී සංගණනයන්හි විශේෂ ලක්ෂණයක් වූයේ වගා කළ ඉඩම් ප්‍රමාණය, සත්ත්ව සංඛ්‍යාති, නිෂ්පාදන ප්‍රමාණය ගම් මට්ටමින් එක් රැස් කිරීමයි. එමෙන් ම 1946, 1952, 1962, 1973, 1982 සහ 2002 යන වර්ෂවලදී පූර්ණ කෘෂිකර්ම සංගණන පවත්වා ඇත. රටේ ඇතැම් ප්‍රදේශවල පැවති අයහපත් වාතාවරණය නිසා 1992 වර්ෂයේදී කෘෂිකර්ම සංගණනයක් පැවැත්වීමට නොහැකි විය.

ජන සංගණනයක් පැවැත්වීමෙන් අනතුරුව එළඹෙන වර්ෂ දෙකේදී කෘෂිකර්ම සංගණනයක් කර්මාන්ත සංගණනයක් පැවැත්වීම සාමාන්‍ය සම්ප්‍රදාය විය. ජන හා නිවාස සංගණනයේදී යොදාගන්නා සංගණන රාමුවම භාවිත කළ හැකි වීම නිසා වියදම අවම කර ගැනීමට ඇති හැකියාව ද සැලකිල්ලට ගෙන වසර 10කට වරක් මෙම සංගණන රටාව අනුගමනය කෙරුණි. කෙසේ වෙතත් මෑත කාලීන ආර්ථික ප්‍රවණතාවයන් ද සැලකිල්ලට ගනිමින්, 2012 වසරේ පැවති ජන හා නිවාස සංගණනයෙන් අනතුරුව, 2013/14 වර්ෂවලදී ආර්ථික සංගණනයේ එක් කොටසක් ලෙස කෘෂිකාර්මික කටයුතු පිළිබඳ ගණන් ගැනීම සිදු කරන ලදී. 2002 වර්ෂයේ පැවති අවසන් කෘෂිකර්ම සංගණනයෙන් පසුව, වසර 12ක පමණ කාලයක් තුළ ශ්‍රී ලංකාවේ ආර්ථිකයට කෘෂිකර්ම ක්ෂේත්‍රයෙන් ලැබී ඇති දායකත්වය ඇගයීම සඳහා මෙම සංගණනය බෙහෙවින් ඉවහල් වනු ඇත.

1.3 අරමුණ

කෘෂිකාර්මික කටයුතු පිළිබඳ ගණන් ගැනීම ප්‍රධාන වශයෙන් පහත සඳහන් විෂයයන්ට අදාළ ප්‍රමාණාත්මක තොරතුරු රැස් කිරීම මූලික අරමුණු කොට ගනිමින් පවත්වනු ලැබීය.

- I. ගොවි කාණ්ඩ
- II. ගොවිකාරකයින්
- III. ඉඩම් භාවිතය හා භුක්තිය
- IV. බෝග වගාව
- V. සත්ත්ව පාලනය
- VI. ජලජීවී වගාව
- VII. පොහොර සහ පළිබෝධනාශක භාවිතය
- VIII. කෘෂිකාර්මික යන්ත්‍රෝපකරණ භාවිතය හා අයිතිය

1.4 තොරතුරු රැස්කිරීමේ ක්‍රියා පිළිවෙල

කුඩා ගොවි කාණ්ඩ අංශය පිළිබඳ තොරතුරු ඒ සඳහා පිළියෙල කරන ලද ප්‍රශ්න මාලාවක් (SH 2) ඇසුරින් රැස්කරන ලදී. ජන හා නිවාස සංගණනයේදී සකස් කරන ලද නිවාස, සමූහ වාසස්ථාන, ආයතන, වාසය සඳහා නොවන ස්ථාන යන ඒකක කරා ගොස් ගණන් ගන්නා නිලධාරීන් ලෙස පත් කරන ලද කෘෂිකර්ම පර්යේෂණ නිෂ්පාදන සහකාර නිලධාරීන්, ග්‍රාම නිලධාරීන්, සංවර්ධන නිලධාරීන් සහ වෙනත් රජයේ නිලධාරීන් විසින් කුඩා ගොවි කාණ්ඩ අංශය පිළිබඳ තොරතුරු රැස්කිරීම සාර්ථකව සිදු කරන ලදී.

1.5 කෘෂිකාර්මික තොරතුරුවල ප්‍රයෝජන

ආර්ථික සංගණනයේ කෘෂිකාර්මික කටයුතු පිළිබඳ ගණන් ගැනීමෙන් ලබාගන්නා වූ තොරතුරු ප්‍රධාන වශයෙන් පහත අවශ්‍යතා සඳහා ප්‍රයෝජනයට ගනී.

- I. කෘෂිකර්ම ක්ෂේත්‍රයේ ඇති වී තිබෙන ව්‍යුහාත්මක වෙනස්කම් පදනම් කරගෙන අනාගත කෘෂිකර්ම සැලසුම් හා ප්‍රතිපත්ති සකස් කිරීම
- II. දේශීය නිෂ්පාදන ඉහළ නැංවීමෙහිලා කෘෂිකාර්මික ව්‍යාප්ති වැඩසටහන් පිළියෙල කිරීම
- III. ආයතන නිර්ධාන ප්‍රතිපත්තිවලට අදාළ තීරණ ගැනීම
- IV. ජාතික ගිණුම් සකස් කිරීමට අවශ්‍ය තොරතුරු ලබා ගැනීම
- V. ඉදිරි කාලයේ පැවැත්වීමට අරමුණු කර ඇති කෘෂිකර්ම සමීක්ෂණ සඳහා නියැදි රාමුව සකසා ගැනීම

1.6 ගණන් ගැනීමේ අදියරයන්

කෘෂිකාර්මික කටයුතු පිළිබඳ ගණන් ගැනීම, අදියර හතරකින් අවස්ථා තුනක දී සිදු වේ.

- I. අක්කර 20 ක් හෝ ඊට වැඩි ගොවි කාණ්ඩ එනම් “වතු” ලැයිස්තුගත කිරීම
 අක්කර 20 ක් හෝ ඊට වැඩි ගොවි කාණ්ඩ “වතු” ලෙස හඳුනා ගන්නා අතර එම ගොවි කාණ්ඩ E1 උපලේඛනයෙහි ලැයිස්තුගත කරගනී.
- II. අක්කර 20 ක් හෝ ඊට වැඩි ගොවි කාණ්ඩ තුළින් විස්තරාත්මක තොරතුරු ලබාගැනීම
 සකස් කරගත් E1 උපලේඛනය අනුව සියලුම “වතු” වලින් E2 උපලේඛනය භාවිතයෙන් තොරතුරු රැස්කර ගනී.
- III. අක්කර 20ට අඩු කුඩා ගොවි කාණ්ඩ අංශය ලැයිස්තුගත කිරීම
 අක්කර 20ට අඩු සහ ඉදිරියේ දී විස්තර කෙරෙන පරිදි කෘෂිකාර්මික ක්‍රියාකාරකම් සිදු කරන ස්ථාන “කුඩා ගොවි කාණ්ඩ” ලෙස හඳුනාගෙන SH1 උපලේඛනයෙහි ලැයිස්තුගත කරගනී.
- IV. කුඩා ගොවි කාණ්ඩ අංශයෙන් තොරතුරු ලබාගැනීම
 සකස් කරගත් SH1 උපලේඛනයෙන් සහ SH2 උපලේඛනයෙන් “කුඩා ගොවි කාණ්ඩ” අංශයෙන් තොරතුරු රැස්කර ගනී.

1.7 මෙහි අඩංගු සංඛ්‍යාතීන්

මේ යටතේ 2014 වසරේ කැගල්ල දිස්ත්‍රික්කයේ, පර්චස් 40 ට වැඩි බිම් ප්‍රමාණයක් සහිත කුඩා ගොවි කාණ්ඩ හෝ නිෂ්පාදනයෙන් වැඩි කොටසක් විකිණීම සඳහා වූ ආර්ථික කටයුත්තක නියැලෙන ලද කුඩා ගොවි කාණ්ඩ පිළිබඳ රැස් කරන ලද තොරතුරු වල සංඛ්‍යාතීන් අඩංගු වේ.

1.8 ආවරණය

මෙවර ආර්ථික සංගණනය යටතේ කුඩා ගොවි කාණ්ඩ අංශය පිළිබඳ තොරතුරු රැස් කිරීම දිස්ත්‍රික්ක 25 ත් ප්‍රාදේශීය ලේකම් කොට්ඨාස 331 ත් ඇතුළත්ව, සමස්ත දිවයිනම ආවරණය වන පරිදි සිදු කරන ලදී.

සැලකිය යුතුයි :

මෙම ප්‍රකාශනය පරිශීලනය කිරීමේදී ප්‍රධාන වශයෙන් මතක තබාගතයුතු කරුණ වන්නේ මෙහි අඩංගු සංඛ්‍යාතීන් ගොවිකාරකයා පදිංචි ස්ථාන පදනම්ව මිස එම ඉඩම් හෝ ගොවි කාණ්ඩවල පිහිටීම මත විග්‍රහ කරන ලද ඒවා නොවන බවයි.

දෙවැනි පරිච්ඡේදය

2. සංකල්ප හා අර්ථ දැක්වීම

2.1 ආර්ථික සංගණනය

ශ්‍රී ලංකාවේ දේශ සීමාව තුළ ක්‍රියාත්මක වන සියලුම ආර්ථික කටයුතුවල නියුතු ඒකකයන් ආවරණය වන පරිදි නියම කරනු ලබන කාලසීමාවක් තුළ කෘෂිකර්ම, කර්මාන්ත, වෙළෙඳ හා සේවා කටයුතුවල තොරතුරු රැස් කිරීම, ගොනු කිරීම, ඇගයීම, විශ්ලේෂණය කිරීම හා ප්‍රකාශයට පත් කිරීමේ හෝ බෙදා හැරීමේ සම්පූර්ණ ක්‍රියාවලිය “ආර්ථික සංගණනය” ලෙස හැඳින් වේ.

2.2 ආර්ථික සංගණනයේ කෘෂිකාර්මික කටයුතු පිළිබඳ ගණන් ගැනීම

තොරතුරු එක්රැස් කිරීමේ ඒකකය ලෙස ගොවි කාණ්ඩය පදනම්ව, කෘෂිකාර්මික ව්‍යුහයට අදාළ ප්‍රමාණාත්මක තොරතුරු, එක් වගා වර්ෂයක් තුළදී රාජ්‍ය අනුග්‍රහය සහිතව, දීපව්‍යාප්තව එක්රැස් කිරීමේ ක්‍රියාවලිය “කෘෂිකාර්මික කටයුතු පිළිබඳ ගණන් ගැනීම” ලෙස හැඳින්වේ.

2.3 සංගණන කාණ්ඩය

2012 වර්ෂයේ පවත්වන ලද ජන හා නිවාස සංගණනයේදී ග්‍රාමීය ප්‍රදේශවල නිවාස හා ගොඩනැගිලි ඒකක 150ක පමණ ප්‍රමාණයකින් සමන්විත වන පරිදි හා නාගරික ප්‍රදේශවල ඒකක 200ක පමණ ප්‍රමාණයකින් සමන්විත වන පරිදි ස්වාභාවික හෝ මිනිසා විසින් නිර්මාණය කරන ලද මායිම්වලින් වෙන් කොට දැක්වූ භූමි ප්‍රදේශයක් “සංගණන කාණ්ඩය” ලෙස හැඳින්වේ.

2.4 නිවාස ඒකකය, සමූහ වාසස්ථානය හා වාසය සඳහා නොවන ස්ථානය

මිනිසුන්ගේ වාසය සඳහා වූ ද වෙනත් වාසස්ථානවලින් වෙන් වූ ද ඇතුළුවීම/ පිටවීම සඳහා වෙනම භාවිතා කළහැකි දොරටුවක් තිබෙන්නා වූ ද ගොඩනැගිල්ලක්, “නිවාස ඒකකය” ලෙස හැඳින්වේ.

නිවාස ඒකකයක් වීමට,

1. මිනිසුන්ගේ වාසය සඳහා වූ ස්ථානයක් වීම
2. වෙනත් ස්ථානවලින් වෙන් වී තිබීම
3. ඇතුළුවීම/ පිටවීම සඳහා වෙනම දොරටුවක් තිබීම යන

ඉහත ලක්ෂණ සියල්ලම සම්පූර්ණ විය යුතුය.

පොදු අරමුණක් වෙනුවෙන් සාමාන්‍යයෙන් එකිනෙකට නැකමක් නැති පුද්ගලයින් දෙදෙනෙකු හෝ ඊට වැඩි ගණනක් පදිංචිව සිටින ස්ථානයක් “සමූහ වාසස්ථානය” ලෙස හැඳින්වේ.

නිවාස ඒකකයක් හෝ සමූහ වාසස්ථානයක් හෝ නොවන ගොඩනැගිල්ලක් හෝ ගොඩනැගිල්ලක කොටසක් හෝ ඇතැම්විට ගොඩනැගිලි සමූහයක් “වාසය සඳහා නොවන ස්ථානය” ලෙස හැඳින්වේ.

2.5 ගෘහ කාණ්ඩය

එක් පුද්ගලයෙකු තනිව වෙසෙමින් තමාගේ ආහාර පාන ඔහුම පිළියෙල කර ගන්නේ නම් හෝ පුද්ගලයින් සමූහයක් එකට වාසය කරමින් තමන්ගේ ආහාර පාන එක්ව පිළියෙල කර ගන්නේ නම්, ඔහු හෝ එම පුද්ගලයින් සමූහය “ගෘහ කාණ්ඩය” ලෙස හැඳින්වේ.

- * ගෘහ කාණ්ඩ ඇත්තේ නිවාස ඒකකවල පමණි. සමූහ වාසස්ථානවල සහ වාසය සඳහා නොවන ස්ථානවල ගෘහ කාණ්ඩ නොමැත.
- * ගෘහ කාණ්ඩයක සාමාජිකයන් බොහෝ විට එකිනෙකාට නැකම් ඇති අය වේ. සමහරවිට නැකම් නැති අය ද සිටිය හැකි ය.
- * ගෘහ කාණ්ඩයක සාමාජිකයන් පවුලක් ම විය යුතු නැත. මව්පියන් හා දරුවන් පමණක් නොව පවුලෙන් බාහිර අය ද සිටිය හැකි ය. එනම් නෑදෑයින්, මෙහෙකරුවන් ආදිය යි. ඔවුන් පවුලේ සාමාජිකයින් හා පොදුවේ ආහාරපාන ගැනීම සඳහා කටයුතු සලසා ගෙන ඇත්නම් ඒ සියලු දෙනාම එකම ගෘහ කාණ්ඩයට අයත් වේ.
- * කෙසේ නමුත් මෙහි ස්ථිර පදිංචි නැති (පවුලෙන් බාහිර) පුද්ගලයින් ගෘහ කාණ්ඩයේ ස්ථිර පදිංචි පුද්ගල ගණනින් බැහැර කර ඇත.
- * සෑමවිට ම නිවාස ඒකකවල පදිංචි පුද්ගලයින් ගණන් ගැනීමේ දී ගෘහ කාණ්ඩ වශයෙන් ගණන් ගත යුතුවන අතර, එක් නිවාස ඒකකයක ගෘහ කාණ්ඩ එකකට වඩා තිබෙන අවස්ථා ද ඇත.

2.6 ගොවිකාරකයා, උප ගොවිකාරකයා

- කෘෂිකාර්මික බෝග වගා කිරීම
- මස්, කිරි හෝ බිත්තර නිෂ්පාදනය සඳහා සතුන් ඇති කිරීම
- මිරිදිය/ කිවුල්දිය (කලපු) / කරදිය ජලජීවින් වගා කිරීම

පිළිබඳ වගකීම් දරමින් එකී කටයුතු එකක් හෝ කිහිපයක් සම්බන්ධව ගෘහ කාණ්ඩය/ ආයතනය (මතු විස්තර කෙරෙන ගොවි කාණ්ඩය) තුළ ප්‍රධාන තීරණ ගන්නා තැනැත්තා “ගොවිකාරකයා” ලෙස හැඳින්වේ.

මෙහිදී ඔහු / ඇය ඉහත කටයුත්තක් හෝ කටයුතු,

- * තමා විසින් කරන්නකු හෝ
- * අන් අයගේ සහාය ඇතිව කරන්නකු හෝ

- * එම කටයුතුවලට අදාළව කායික වැඩක් නොකර ඒවා මෙහෙයවමින් තීරණ ගන්නා තැනැත්තෙකු හෝ විය හැකි ය.

ඒ අනුව,

- * ගොවිකාරකයෙක් ස්වකීය වගා කටයුතු/ සත්ත්ව පාලනය/ ජලජීවී වගාව වෙන් වෙන් වශයෙන් හෝ සියල්ලම හෝ තමාම කරන්නකු විය හැකි ය.
- * එසේත් නැතිව කෘෂිකර්මයට අදාළ කායිකව වැඩ නොකර එම කටයුතු මෙහෙයවන්නෙකු පමණක් ද විය හැකි ය.
- * ඔහු ඉඩම් හෝ කෘෂිකාර්මික සතුන් හෝ ජලජීවී වගාවන් අයිතිකරුවකු හෝ නොවිය හැකි ය. එනම් හිමිකම් කාරකත්වය සඳහා සුදුසුකමක් නොවන අවස්ථාවකි.
- * ගොවිකාරකයකු විමට ඔහු තම ශ්‍රමය යොදා ඉඩම් වගා කිරීම, කෘෂිකාර්මික සතුන්ගේ (කිරි දෙවීම, තණ කැවීම වැනි) එදිනෙදා කටයුතු, ජලජීවී වගාව ආශ්‍රිත එදිනෙදා කටයුතුවල නියැලී සිටීම අවශ්‍ය නොවිය. ඉඩම් වගා කිරීම, සතුන් ඇති කිරීම, ජල ජීවී වගා කටයුතු යන අංශ එකක හෝ කිහිපයක එදිනෙදා තීරණ ගැනීම ප්‍රමාණවත් විය.

- “ගොවිකාරකයා” ගොවි කාණ්ඩයක ප්‍රධානියා ය.
- කෘෂිකාර්මික කටයුතු මෙහෙයවීම පිළිබඳ ප්‍රධාන ආර්ථික හා තාක්ෂණික වගකීම ඔහු සතු ය.

ඒ අනුව,

- i. සංගණන ඒකකයක ගොවිකාරකයින් කිහිපදෙනෙක් සිටිය හැකි ය.
- ii. එක් ගොවි කාණ්ඩයක සිටිය හැක්කේ එක් ගොවිකාරකයෙකු පමණි.

“උප ගොවිකාරකයා” යනුවෙන් හැඳින්වෙන්නේ තමාගේ ම වැඩ කරන කාරක තත්ත්වයක් සහිත (මතු විස්තර කෙරේ) ගොවි කාණ්ඩයක් තුළ ගොවිකාරකයාට අමතරව එම ගොවි කාණ්ඩය වෙනුවෙන් ම කෘෂිකාර්මික කටයුතු මෙහෙයවීම සඳහා එදිනෙදා තීරණ ගන්නා වෙනත් සාමාජිකයින්ය.

- උප ගොවිකාරකයා ද ගොවි කාණ්ඩයේ කිසියම් කටයුත්තක් හෝ කටයුතු කිහිපයක් සම්බන්ධව සක්‍රීයව තීරණ ගන්නෙකු වේ.
- එහෙත් ඔහු ගොවි කාණ්ඩය පිළිබඳව ප්‍රධාන ආර්ථික හෝ තාක්ෂණික තීරණ ගන්නා නොවේ.
- උප ගොවිකාරකයා ඇතැම් විට ඉඩම් කැබැල්ලක කොටසක්, එක් ඉඩම් කැබැල්ලක්, ඉඩම් කැබලි සියල්ලම හෝ සත්ත්ව පාලන කටයුතු, ජලජීවී වගා කටයුතු මෙහෙය වන්නා විය හැකිය.

ඒ අනුව,

- i. උප ගොවිකාරකයින් සිටිය හැක්කේ තමාගේම වැඩකරන කාරක තත්ත්වයක් සහිත ගොවි කාණ්ඩයක පමණි.
- ii. තමාගේම වැඩකරන කාරක තත්ත්වයක් සහිත ගොවි කාණ්ඩයක උප ගොවි කාරකයින් කිහිපදෙනෙකු සිටිය හැකි ය.
- iii. පවුලේ සාමාජිකයන් කෘෂිකාර්මික කටයුතුවලට උදව් වූ පමණින් ඔවුන්ව උප ගොවිකාරකයින් ලෙස හැඳින්විය නොහැකි ය.
- iv. කෘෂිකාර්මික කටයුතු වෙනුවෙන් වැටුප් ලබන සේවකයින් (කම්කරුවන්) උප ගොවිකාරකයින් ලෙස සැලකිය නොහැකිය.

කුඩා ගොවි කාණ්ඩයක ගොවිකාරකයෙකු විමට කෘෂිකාර්මික නිෂ්පාදනයක් සම්බන්ධ තීරණ ගන්නෙක් විය යුතුම ය. එබැවින් පහත කාර්යයන්හි නිරත වීම ගොවිකාරකයෙකු විමට සුදුසු කමක් නොවේ.

- I. ජංගම පැළ තවත් කරුවකු ලෙස රථයක/ අට්ටාලයක පැළ වෙළෙඳාම් කිරීම
- II. මල්/ විසිතුරු පැළ වගාවෙහි නිරතව සිටීම
- III. දැවමය ශාක (වන) වගා කරුවකු වීම
- IV. විනෝදාශයක් වශයෙන් සතුන් ඇති කිරීම
- V. විනෝදාශයක් වශයෙන් විසිතුරු මසුන් ඇති කිරීම

2.7 කාරක තත්ත්වය

කාරක තත්ත්වය ආකාර 4 කි.

- තමාගේම වැඩ කරන
- වෙනත් අය සමඟ හවුලේ
- පුද්ගලික අය වෙනුවෙන්
- ආයතනයක් වෙනුවෙන්

- * එක් ගොවිකාරකයෙකුට මෙම කාරක තත්ත්ව කිහිපයක් යටතේ වෙනස් ගොවි කාණ්ඩ කිහිපයක් තිබිය හැකි ය.
- * එනම් කාරක තත්ත්වය වෙනස් වූ විට එය වෙනම ගොවි කාණ්ඩයක් බවට පත් වේ.

• තමාගේම වැඩ කරන

වෙනත් කිසිම පුද්ගලයෙකුට හෝ ආයතනයකට වගකීමක් හෝ සම්බන්ධයක් නොමැතිව ගොවි කාණ්ඩයට අදාළ සියලුම තීරණ ගන්නා පුද්ගලයකු එකී ගොවි කාණ්ඩයට අදාළව “තමාගේම වැඩ කරන” කාරක තත්ත්වයක් ඇති ගොවිකාරකයා ලෙස හැඳින්වේ.

- * ඔහු/ ඇය කම්කරුවන් හෝ සිය පවුලේ අය කෘෂිකාර්ම වැඩ කටයුතු සඳහා යොදාගෙන තිබිය හැකි ය.
- * අදාළ, බද්දට හෝ වී පොරොන්දුව පිට වී වගා කරන්නන් ද මේ යටතට ගැනේ.

• වෙනත් අය සමඟ හවුලේ

ගොවි කාණ්ඩයේ කටයුතු පිළිබඳ එදිනෙදා තීරණ ගැනීම හා වගකීම් දැරීම තවත් එක් අයකු හෝ කීපදෙනෙකු සමඟ සිදු කරයි නම් එම පුද්ගලයා එකී ගොවි කාණ්ඩයට අදාළව “වෙනත් අය සමඟ හවුලේ” කාරක තත්ත්වයක් ඇති ගොවිකාරකයා ලෙස හැඳින්වේ.

• පුද්ගලික අය වෙනුවෙන්

ගොවි කාණ්ඩයක කළමනාකරුවකු/ පාලකයකු/ භාරකරුවකු වශයෙන් පුද්ගලයෙකු හෝ කීපදෙනෙක් වෙනුවෙන්, වැටුපක්/ ප්‍රතිලාභයක් ලබා ගෙන, වගකීම හා පාලනය දරන්නේ නම් එම පුද්ගලයා එකී ගොවි කාණ්ඩයට අදාළව “පුද්ගලික අය වෙනුවෙන්” කාරක තත්ත්වයක් ඇති ගොවිකාරකයා ලෙස හැඳින්වේ.

• ආයතනයක් වෙනුවෙන්

රජයේ හෝ අර්ධ රජයේ හෝ රජයේ අනුග්‍රහය ලබන සංවිධානයක්, පුද්ගලික ආයතනයක් වෙනුවෙන් වැටුප්/ ප්‍රතිලාභ ලබමින් ගොවි කාණ්ඩයක් මෙහෙයවන්නේ නම් එම පුද්ගලයා එකී ගොවි කාණ්ඩයට අදාළව “ආයතනයක් වෙනුවෙන්” කාරක තත්ත්වයක් ඇති ගොවිකාරකයා ලෙස හැඳින්වේ.

2.8 ගොවි කාණ්ඩය

එක් ගොවිකාරක තත්ත්වයක් යටතේ කෘෂිකාර්මික නිෂ්පාදන සඳහා සම්පූර්ණව හෝ කොටස් වශයෙන් ප්‍රයෝජනයට ගනු ලබන සියලුම ගොඩ/ මඩ ඉඩම්/ සත්ත්ව පාලන කටයුතු/ ජලජීවී වගා කටයුතු සිදු කරන ඒකක “ගොවි කාණ්ඩය” ලෙස හැඳින්වේ.

මේ අනුව,

- * ගොවි කාණ්ඩයක් බිම් කැබලි එකකින් හෝ කිහිපයකින් සමන්විත විය හැකි ය.
- * එම බිම් කැබලි එකම පරිපාලන බල ප්‍රදේශයක් තුළ හෝ වෙනස් පරිපාලන බල ප්‍රදේශවල හෝ විසිරී තිබිය හැකි ය.
- * ගොවිකාරකයාට එහි අයිතිය තිබිය හෝ නොතිබිය හැකි ය.
- * ඒවා නිත්‍යානුකූලව හෝ අනවසරයෙන් වැඩ කරන කැබලි විය හැකි ය.
- * ගොවි කාණ්ඩයේ බිම් ප්‍රමාණය (විශාලත්වය) කුමන හෝ ප්‍රමාණයක් විය හැකි ය.
- * ගොවි කාණ්ඩයක් මඩ ඉඩම්වලින් පමණක් හෝ ගොඩ ඉඩම්වලින් පමණක් හෝ ගොඩ හා මඩ ඉඩම් යන දෙවර්ගයෙන් ම සමන්විත විය හැකි ය.
- * ගොවි කාණ්ඩයක් බෝග වගාවලින් පමණක්, සත්ත්ව පාලනයකින් පමණක්, ජල ජීවී වගා කටයුතුවලින් පමණක් හෝ ඉන් කිහිපයක සංකලනයක් ලෙසින් හෝ සමන්විත විය හැකි ය.

2.9 භුක්තිය

කාරකයා ගොවි කාණ්ඩයේ කෘෂිකාර්මික කටයුතු සඳහා භූමිය යොදවා ගන්නා නිත්‍යානුකූල හෝ නිත්‍යානුකූල නොවන ස්වරූපය “භුක්තිය” ලෙස හැඳින්වේ.

කුඩා ගොවි කාණ්ඩ තොරතුරු රැස්කිරීම සඳහා භුක්තිය ආකාර හතකින් දැක්විය හැකි ය.

1) තනි අයිතිය

ගොවිකාරකයාට හෝ ගොවිකාරකයාගේ පවුලේ සාමාජිකයකුට අයිති ඉඩම් මේ යටතට ගැනේ. මේවා ප්‍රවේණි හා සින්තක්කර ඉඩම් වේ.

2) බල පත්‍රයක් යටතේ

බලපත්‍රයක් යටතේ භුක්ති විඳීම යනු එල්.ඩී.ඕ./සී.එල්.ඕ./ එල්.ආර්.සී. දීමනා, ගම් පුළුල් කිරීමේ ව්‍යාපාර, ජනපද ව්‍යාපාර යටතේ රජයෙන් බදු හෝ අවසර පත් ලැබීම මගින් භුක්ති විඳීම සැලකේ. ස්වර්ණ භූමි, ජය භූමි, වැනි වැඩ සටහන් මගින් බලපත්‍ර/ ලබා දී ඇති ඉඩම් ද මෙයට ඇතුළත් වේ.

3) අදයට/ බද්දට

වගා අස්වැන්නෙන් පංගුවක් හෝ ඒ වෙනුවෙන් මුදල් දීමෙන් වගා කෙරෙන ඉඩම් අදයට හෝ බද්දට ගත් භුක්ති විදීමක් ලෙස සැලකේ.

4) හවුල් අයිතිය

හවුල් අයිතියක් ඇති වන්නේ එක් පුද්ගලයෙකුට වඩා වැඩි අයිතිකරුවන් ප්‍රමාණයන් සිටින අවස්ථාවකය. තට්ටු මාරු, කට්ටි මාරු ක්‍රමයට භුක්ති විදීමින් වගා කරන බිම් ද මේ යටතට ගැනේ.

5) බෙන්ම ක්‍රමය

බෙන්ම ක්‍රමය යනු ගොවි කාණ්ඩ/ වගා බිමට ජලය සැපයීම මත පදනම් වූ ක්‍රමයකි. කිසියම් කුඹුරු යායක කන්නයකදී නිකුත් කරනු ලබන ජල ප්‍රමාණය සීමිත නිසා එම යායේ වගා කරනු ලබන බිම් ප්‍රමාණයට වඩා අඩු බිම් ප්‍රමාණයක් යායට අදාළ ගොවීන් අතර මුල් බිම් ප්‍රමාණයේ අනුපාතයට බෙදා දී බෝග වගා කරනු ලබන විට ඇතුළත් වන භුක්ති ක්‍රමය වේ. මෙහිදී තමාගේ කුඹුරෙන් කොටසක් වෙනුවට වෙනත් අයෙකුගේ කුඹුරකින් කොටසක් ලැබිය හැකි ය.

6) අනවසර

ගොවි කාරකයාට හෝ පවුලේ සාමාජිකයකුට කිසිම අයිතියක් නැතිව භුක්ති විදින ඉඩම් අනවසර භුක්තිය යටතට ගැනේ. රජයේ බිම්/ රක්ෂිත බිම් ආදිය භුක්ති විදීම ද මෙයට අයත් වේ.

7) වෙනත්

ඉහත විස්තර කළ කිසිදු කාණ්ඩයකට ඇතුළත් කළ නොහැකි බිම් කැබලි වෙනත් අයුරකින් භුක්ති විදින යටතට දැක්විය හැකිය. ඒ අනුව මුදලින් හෝ අස්වැන්නෙන් ගෙවීම් නොකර කාරකත්වය දරණ පෞද්ගලික බිම් කැබලි මෙයට ඇතුළත් වේ.

2.10 බිම් කැබැල්ල

ගොවි කාණ්ඩයට අයත් බිම් කොටසක්, එම ගොවි කාණ්ඩයට අයත් නොවූ බිමකින්, ජල මාර්ගයකින්, පාරකින්, කැලෑවකින් හෝ වෙනත් භුක්තියක් සහිත ඉඩමකින් සම්පූර්ණයෙන්ම මායිම්ව ඇත්නම් එය “බිම් කැබැල්ල” ලෙස හැඳින්වේ.

- * භුක්තිය වෙනස්නම් එකට යාව පිහිටන බිම් කොටස් වෙන වෙන ම ඉඩම් කැබලි ලෙස සැලකේ.
- * එකම භුක්තිය යටතේ එකිනෙකට යාව පිහිටි බිම් කොටස් කිහිපයක් එකම කැබැල්ලක් ලෙස සැලකේ.

ඉඩමක ස්වභාවය අනුව හෝ එහි වගා කරනු ලබන බෝග වර්ග අනුව හෝ බිම් කැබැල්ලක් වෙන්කර දැක්විය නොහැකිය.

2.11 ගොවි කාණ්ඩයේ මුළු බිම් ප්‍රමාණය

සියලුම වගා කළ හා වගා නොකළ, භෞතික වශයෙන් නිශ්චය කරන ලද බිම් ප්‍රමාණයන්ගේ එකතුව “ගොවි කාණ්ඩයේ මුළු බිම් ප්‍රමාණය” ලෙස හැඳින්වේ.

- * ගොවි කාණ්ඩයක් සියලුම ගොඩනැගිලි, ගල්තලා, ලඳු කැලෑ ආදියට යටවී ඇති බිම් ප්‍රමාණයන්ගෙන් ද, වගා කරන ලද හෝ වගා නොකරන ලද ගොඩ හා මඩ ඉඩම්වලින් ද සමන්විත වේ.
- * මෙය ගොවි කාණ්ඩයේ “ශුද්ධ බිම් ප්‍රමාණය” ලෙස ද හැඳින්වේ.

මුළු බිම් ප්‍රමාණය සැලකීමේ දී ගොවිකාරකයා විසින් පාලනය හා වගකීම දරන,

- ඔහුටම අයත්,
- අන් අයගෙන් බද්දට ගෙන ඇති,
- වෙනස් භුක්ති ක්‍රමයන් යටතේ ඇති,
- එම ගොවි කාණ්ඩයේ පිහිටි සියලුම ගොඩනැගිලිවලට යටව ඇති,

සම්පූර්ණ බිම් ප්‍රමාණය ඇතුළත් විය යුතු ය.

2.12 ශුද්ධ බිම් ප්‍රමාණය, දළ බිම් ප්‍රමාණය

කිසියම් බිම් කැබැල්ලක හෝ ඉඩමක භෞතික වශයෙන් නිශ්චය කරන ලද බිම් ප්‍රමාණය “ශුද්ධ බිම් ප්‍රමාණය” ලෙස හැඳින්වේ.

ශුද්ධ බිම් ප්‍රමාණයක් තුළ බෝගයන් යටතේ වගා කොට ඇතැයි ඇස්තමේන්තු කරන ලද බිම් ප්‍රමාණය “දළ බිම් ප්‍රමාණය ” ලෙස හැඳින්වේ.

එහිදී බිම් ප්‍රමාණය නිශ්චය කරනු ලබන්නේ,

- අක්කරයට නියමිත පදනමක් මත වගා කොට ඇති ගස්/ වැල්/ පඳුරු ගණන අනුව හෝ,
- අක්කරයක් සඳහා සාමාන්‍යයෙන් ඒ ඒ බෝග යටතේ වැපිරීම හෝ සිටුවීම සඳහා යොදාගත් බීජ ප්‍රමාණයට අනුරූපී අන්දමින් බිම් ප්‍රමාණය ගණනය කිරීමෙනි.

එහෙත් මෙහිදී,

- බිම් ප්‍රමාණය මිනුම් පටියෙන් මැන නිශ්චය කර නොමැති විමට පිළිවන.

තවද,

එක් බිම් කැබැල්ලක්/ ඉඩමක් තුළ මිශ්‍ර අන්දමින් බෝග කිහිපයක් වගා කර ඇත්නම් දළ බිම් ප්‍රමාණය වශයෙන් එකී බෝග යටතට ඇස්තමේන්තු කරන ලද බිම් ප්‍රමාණයන්ගේ එකතුව ගත් විට ශුද්ධ බිම් ප්‍රමාණයට සමාන නොවී ඊට අඩු හෝ වැඩි හෝ විය හැකි ය.

2.13 ගෙවත්ත

- I. පර්වස් 20කට සමාන හෝ ඊට අඩු ඉඩම් කැබැල්ලක ගොවි කාරකයා පදිංචි නිවසක් සහිතව නිවසේ පරිභෝජනය සඳහා හෝ වෙළෙඳපොළ සඳහා කෘෂිකාර්මික නිෂ්පාදනයක් (බෝග වගාව, සත්ත්ව පාලනය, ජල ජීවී වගාව ආශ්‍රිතව) සිදුවේ නම් එය ද,
- II. පර්වස් 20 කට වැඩි ඉඩම් කැබැල්ලක ගොවිකාරකයා පදිංචි නිවසක් සහිතව වැඩි ප්‍රමාණයක් නිවසේ පරිභෝජනය සඳහා කෘෂිකාර්මික නිෂ්පාදනයක් (බෝග වගාව, සත්ත්ව පාලනය, ජල ජීවී වගාව ආශ්‍රිතව) සිදුවේ නම් එය ද, “ගෙවත්ත” ලෙස හැඳින්වේ.

පදිංචි නිවසක් සහිත බිම් කැබැල්ලක් ගෙවත්තක් වන සහ නොවන අවස්ථා කිහිපයක් පහත පරිදි පෙන්වා දිය හැකි ය.

ගෙවත්තක් වීම	ගෙවත්තක් නොවීම
1. ගොවිකාරකයා පදිංචි නිවස සහිත පර්වස් 19ක ඉඩමෙහි තේ වගා කර ඇති අතර දළ අස්වැන්න අලෙවි කරයි.	1. ගොවිකාරකයා පදිංචි නිවස සහිත පර්වස් 35ක ඉඩමෙහි ලොකු ආණු වගා කර ඇති අතර නිෂ්පාදනයෙන් වැඩි කොටස විකිණීම සඳහාය.
2. ගොවිකාරකයා පදිංචි නිවස සහිත අක්කර 2ක ඉඩම ස්ථිර බෝග කිහිපයකින් සහ කාලීන බෝග වගාවකින් යුතු වුව ද කෘෂි නිෂ්පාදනයෙන් වැඩි කොටස නිවසේ පරිභෝජනය සඳහාය.	2. ගොවිකාරකයා පදිංචි නිවස සහිත අක්. 2 ක ඉඩමෙහි ගම්මිරිස්, කෝපි සහ තවත් කාලීන බෝග කිහිපයක් වගා කර ඇති අතර වැඩි කොටස විකිණීම සඳහා වේ.

(ගොවිකාරකයා පදිංචි නිවසක් නොතිබේ නම් එම බිම් ප්‍රමාණය කිසි විටෙකත් ගෙවත්තක් ලෙස හඳුනා නොගනී.)

2.14 කෘෂිකාර්මික වැඩකටයුතු

ගොවි කාණ්ඩයක බෝග වගා කිරීම, කෘෂිකාර්මික නිෂ්පාදන සඳහා සතුන් ඇති කිරීම, ජල ජීවී වගාව යන සෑම කටයුත්තක්ම සහ ඒ හා සම්බන්ධිත කටයුතු “කෘෂිකාර්මික වැඩ කටයුතු” ලෙස හැඳින්වේ.

ඔහුගේ ගොවි කාණ්ඩයට සම්බන්ධව,

- කය වෙහෙසා කරන වැඩ
- ගොවිපලේ සැලසුම් සම්පාදනය / ගිණුම් තැබීම ආදී කාර්යයන්
- ගොවිපලෙන් පිටතදී කෙරෙන රසායනික පොහොර, කෘමි නාශක ආදිය මිලදී ගැනීම හෝ ප්‍රාථමික නිෂ්පාදිත ද්‍රව්‍ය අලෙවි කිරීම ආදිය කෘෂිකාර්මික වැඩ කටයුතු වේ.

2.15 කුඩා ගොවි කාණ්ඩය

අක්කර 20ට අඩු බිම් කැබලි සහිත සියලුම කෘෂිකාර්මික ඒකක “කුඩා ගොවි කාණ්ඩය” ලෙස හැඳින්වේ.

2.16 යොමු කාලය

තොරතුරු එකතුකර ගැනීම සඳහා පාදක කරගන්නා කාලය ආර්ථික සංගණනයේ “යොමු කාලය ලෙස” හැඳින්වේ.

ආර්ථික සංගණනයේ කෘෂිකාර්මික කටයුතු පිළිබඳ ගණන් ගැනීමට අදාළ යොමු කාලය ලෙස සාමාන්‍යයෙන් මාස 12 ක කාලසීමාවක් සලකනු ලබයි.

2.17 “වත්ත” අර්ථ දැක්වීම

එකම කාරක තත්ත්වයක් යටතේ හා එකම භුක්තියක් යටතේ වන සේ භූමි ප්‍රමාණයකින් අවම වශයෙන් එක් බිම් කැබැල්ලක්වත් අක්කර 20ක් හෝ ඊට වඩා වැඩි වන්නේ නම් එම ගොවි කාණ්ඩය වත්තක් ලෙස සලකනු ලැබේ. මෙහිදී වත්තේ සේවය කරනු ලබන කම්කරුවන්ගේ ප්‍රමාණය පිළිබඳව සැලකිල්ලට ගනු නොලැබේ.

I. එකම කාරක තත්ත්වය

වත්ත යන්න නිර්වචනය කිරීමේදී කාරක තත්ත්වයට විශේෂ ස්ථානයක් හිමිවන අතර වතු ඇසුරින් ප්‍රධාන වශයෙන්ම කාරක තත්ත්වයන් 4 ක් හඳුනාගත හැකිය. එනම්,

- ❖ තමා විසින්ම වත්තේ වැඩකටයුතු මෙහෙයවන පුද්ගලයන්
- ❖ රජයේ ආයතනයක්, වෙළෙඳ සමාගමක් හෝ කළමනාකරණ නියෝජිත ආයතනයක් වෙනුවෙන් වැඩකටයුතු මෙහෙයවන අධිකාරී, කොන්දොස්තර වැනි වැටුප් ලබන සේවකයන්
- ❖ පුද්ගලික අයෙකු හෝ පිරිසක් වෙනුවෙන් වත්තේ වැඩකටයුතු මෙහෙයවන පුද්ගලයන්
- ❖ තවත් හවුල්කරුවන් සමඟ වත්තේ වැඩකටයුතු මෙහෙයවන පුද්ගලයන්

වත්තක් වීම සඳහා ඉහත සඳහන් කරන ලද කාරක තත්ත්වයන් ඇසුරින් එකම කාරක තත්ත්වයක එම වත්ත හෝ එහි කොටස් පැවතිය යුතුය.

II. එකම භුක්තිය

යම් පුද්ගලයෙකුට හෝ ආයතනයකට භූමිය අයිතිව ඇති අවස්ථාවක එම පුද්ගලයා හෝ ආයතනය මෙන්ම වෙනත් පුද්ගලයෙකු හෝ ආයතනයක් එම භූමිය තුළ වගා කටයුතු, සත්ත්ව පාලන කටයුතු කරමින් එහි අස්වැන්න හෝ නිෂ්පාදනය ලබා ගනී නම් එය එම භූමිය භුක්ති විඳීම වන අතර එය භුක්තිය ලෙස හඳුන්වයි.

වත්තක් තුළදී මෙම භුක්තිය ප්‍රධාන වශයෙන් ස්වරූප 6 ක් යටතේ හඳුනාගත හැකිය. එනම්,

- ❖ රජයේ
- ❖ අර්ධ රජයේ
- ❖ වැවිලි සමාගම්
- ❖ පුද්ගලික සමාගම්
- ❖ තනි පුද්ගල
- ❖ පුද්ගලික හවුල්

භුක්තිය කවර ආකාර වුවද ආර්ථික සංගණනයේ වතු නිර්වචනයට අනුව වත්තක් වීම සඳහා වත්තක සියලුම කොටස් එකම භුක්තියක් යටතේ විය යුතුය.

III. ගොවි කාණ්ඩය

එකම කාරක තත්ත්වයක් යටතේ, කෘෂිකාර්මික නිෂ්පාදනය සඳහා සම්පූර්ණව හෝ කොටස් වශයෙන් ප්‍රයෝජනයට ගනු ලබන සියලුම ගොඩ, මඩ, සතුන්, ජලජීවී වගා කටයුතු සිදුකරන කෘෂිකාර්මික බිම්, ගොවි කාණ්ඩයක් වශයෙන් හැඳින්වේ.

IV. බිම් කැබැල්ල

ගොවි කාණ්ඩයට අයත් බිම් කොටසක්, එම ගොවි කාණ්ඩයට අයත් නොවූ බිමකින්, ජල මාර්ගයකින්, පාරකින්, කැලෑවකින් සම්පූර්ණයෙන්ම මායිම්වී ඇත්නම් එය බිම් කැබැල්ලක් ලෙස හැඳින්වේ.

ගොවි කාණ්ඩය බිම් කැබලි කිහිපයකින් සමන්විත වන අවස්ථාවකදී වත්තක් ලෙස හඳුනාගන්නා ආකාරය පැහැදිලි කරගැනීම සඳහා උප කොටස යන්න හඳුනාගත යුතුය.

2.18 “උප කොටස” අර්ථ දැක්වීම

විශාල ගොවි කාණ්ඩයක්, ගොවි කාණ්ඩයේ පරිපාලන පහසුව සඳහා කොටස් කිහිපයකට වෙන්කොට එම කොටස් වෙන වෙනම නම්කර ඇති අවස්ථාවකදී එලෙස නම් කරන ලද කොටස් “උප කොටස්” (Sub Division) ලෙස හැඳින්වේ. මෙම උප කොටස්වල එකතුව වත්තක් වන අතර වත්තක උප කොටස් එකිනෙකට යාබදව මෙන්ම එකිනෙකට ඇත්වද පිහිටිය හැකිය. උප කොටස් කෙලෙස පිහිටියද උප කොටස්වල විශේෂ ලක්ෂණය වනුයේ ඊට අදාල පරිපාලන කටයුතු නිශ්චිත එක් ස්ථානයකින් සිදු වීමයි.

ගොවි කාණ්ඩයක් බිම් කැබලි කිහිපයකින් සමන්විත වන අවස්ථාවකදී එම බිම් කැබලි එකිනෙකට යාබද නොවන අයුරින් පිහිටිය හැක. එවැනි අවස්ථාවක එම කැබලි අතර අක්කර 20ට වැඩි කැබලි මෙන්ම අක්කර 20ට අඩු කැබලිද තිබිය හැක. මෙම කැබලි උප කොටස් ලෙස වෙන්කොට ඇත්නම් පමණක් ඒ අතර ඇති අක්කර 20ට අඩු කැබලිද වතු ගණයට අයත් වන අතර උප කොටස් ලෙස නම්කර නොමැති නම් වතු ගණයට අයත් නොවේ.

තෙවන පරිච්ඡේදය

3. කුඩා ගොවි කාණ්ඩ අංශය

කුඩා ගොවි කාණ්ඩ යනු පර්චස් 40 ට වැඩි හෝ කෘෂි නිෂ්පාදනයේ වැඩි කොටසක් අලෙවි කිරීමේ පරමාර්ථයෙන් වගා කරන ගොවි කාණ්ඩ වේ. කැගල්ල දිස්ත්‍රික්කයට අදාළව කුඩා ගොවි කාණ්ඩවල රැස්කරනලද තොරතුරු අනුව සකස් කරන ලද සංඛ්‍යාතීන් මෙම පරිච්ඡේදයේ විස්තර කරනු ලැබේ.

3.1 : ප්‍රාදේශීය ලේකම් කොට්ඨාස මට්ටමින් ස්ත්‍රී/පුරුෂ භාවය අනුව ගොවිකාරකයින් සංඛ්‍යාව - 2014

2014 වර්ෂයේ කැගල්ල දිස්ත්‍රික්කයේ පර්චස් 40 ට වැඩි හෝ කෘෂි නිෂ්පාදනයේ වැඩි කොටසක් අලෙවි කරනු ලබන කුඩා ගොවි කාණ්ඩවල ප්‍රධාන ගොවිකාරකයින් හා උප ගොවිකාරකයින් සංඛ්‍යාව , ස්ත්‍රී/පුරුෂ භාවය හා ගොවිකාරකයින් පදිංචි ප්‍රාදේශීය ලේකම් කොට්ඨාස පදනම් කරගනිමින් විස්තර කරනු ලබයි.

වගු අංක 3.1 : ප්‍රාදේශීය ලේකම් කොට්ඨාස මට්ටමින් ස්ත්‍රී/පුරුෂ භාවය අනුව ප්‍රධාන ගොවිකාරකයින් සංඛ්‍යාව හා උප ගොවිකාරකයින් සංඛ්‍යාව - 2014

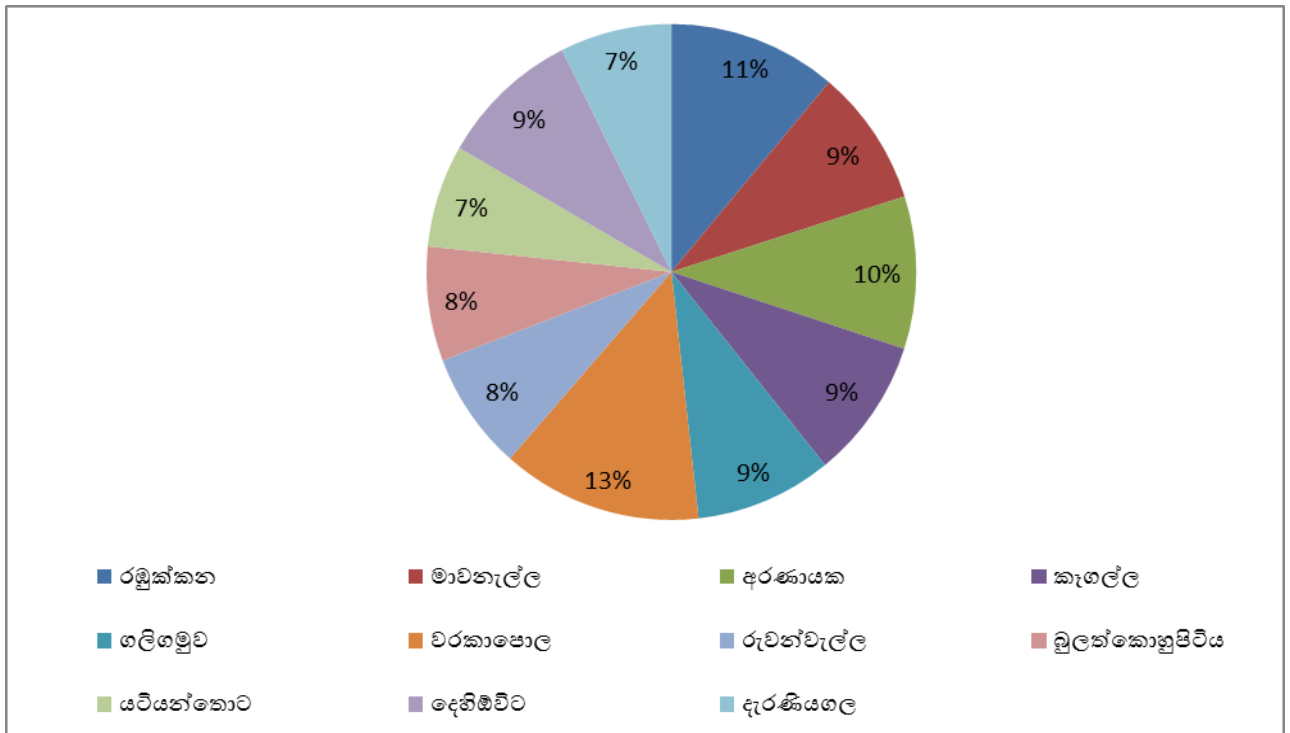
ප්‍රා.ලේ.කොට්ඨාසය	ප්‍රධාන ගොවිකාරකයින් සංඛ්‍යාව			උප ගොවිකාරකයින් සංඛ්‍යාව			මුළු ගණන		
	එකතුව	පුරුෂ	ස්ත්‍රී	එකතුව	පුරුෂ	ස්ත්‍රී	එකතුව	පුරුෂ	ස්ත්‍රී
රඹුක්කන	12,189	9,576	2,613	153	78	75	12,342	9,654	2,688
මාවනැල්ල	9,807	7,905	1,902	27	13	14	9,834	7,918	1,916
අරණායක	10,905	8,873	2,032	6	4	2	10,911	8,877	2,034
කැගල්ල	10,073	8,014	2,059	22	12	10	10,095	8,026	2,069
ගලිගමුව	9,894	8,076	1,818	26	20	6	9,920	8,096	1,824
වරකාපොල	14,491	11,860	2,631	19	9	10	14,510	11,869	2,641
රුවන්වැල්ල	8,484	6,672	1,812	30	14	16	8,514	6,686	1,828
බුලත්කොහුපිටිය	8,179	6,485	1,694	61	29	32	8,240	6,514	1,726
යටියන්තොට	7,323	5,662	1,661	51	31	20	7,374	5,693	1,681
දෙහිඹව්ව	10,188	7,796	2,392	18	14	4	10,206	7,810	2,396
දැරණියගල	8,082	6,250	1,832	53	29	24	8,135	6,279	1,856
එකතුව	109,615	87,169	22,446	466	253	213	110,081	87,422	22,659

කැගල්ල දිස්ත්‍රික්කයේ ප්‍රාදේශීය ලේකම් කොට්ඨාස 11 හි ප්‍රධාන ගොවිකාරකයින් සංඛ්‍යාව 109,615 වන අතර, පුරුෂ ගොවිකාරකයින් සංඛ්‍යාව 87,169 (79.5%) ක් හා ස්ත්‍රී ගොවිකාරකයින් සංඛ්‍යාව 22,446 (20.5%) ක් වේ. ඒ අනුව පුරුෂ ගොවිකාරකයින් සංඛ්‍යාව ස්ත්‍රී ගොවිකාරකයින් සංඛ්‍යාවට වඩා වැඩි දායකත්වයක් ලබා දේ .

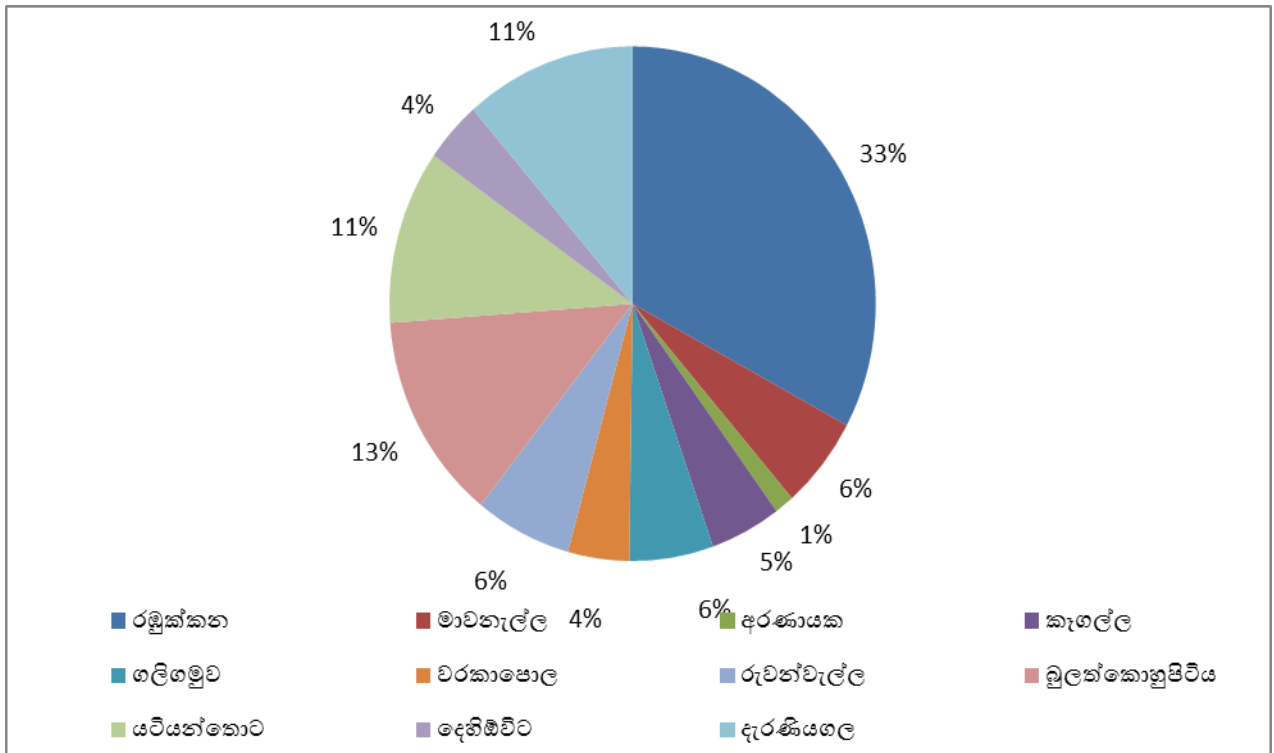
එමෙන්ම දිස්ත්‍රික්කයේ උප ගොවිකාරකයින් සංඛ්‍යාව 466 ක් වන අතර, පුරුෂ ගොවිකාරකයින් සංඛ්‍යාව 253 (54.3%) ක් හා ස්ත්‍රී ගොවිකාරකයින් සංඛ්‍යාව 213 (45.7%) ක් වේ.

ප්‍රධාන ගොවිකාරකයින් හා උප ගොවිකාරකයින් සංඛ්‍යාවෙහි එකතුව සලකා බැලීමේදී වැඩිම ගොවිකාරකයින් සංඛ්‍යාව වාර්තා වනුයේ වරකාපොල ප්‍රාදේශීය ලේකම් කොට්ඨාසයෙන් (14,510) හා රඹුක්කන ප්‍රාදේශීය ලේකම් කොට්ඨාසයෙන් (12,342) වන අතර අඩුම ගොවිකාරකයින් සංඛ්‍යාව වාර්තා වනුයේ යටියන්තොට ප්‍රාදේශීය ලේකම් කොට්ඨාසයෙන් (7,374) වේ. මෙහි වැඩිම පුරුෂ ගොවිකාරකයින් සංඛ්‍යාව (11,869) වරකාපොල ප්‍රාදේශීය ලේකම් කොට්ඨාසයෙනු ක් වැඩිම ස්ත්‍රී ගොවිකාරකයින් සංඛ්‍යාවක් (2,688) රඹුක්කන ප්‍රාදේශීය ලේකම් කොට්ඨාසයෙන් වාර්තාවී ඇත .

රූප සටහන 01 - ප්‍රාදේශීය ලේකම් කොට්ඨාස අනුව ප්‍රධාන ගොවිකාරකයින්ගේ ව්‍යාප්තිය - 2014



රූප සටහන 02 - ප්‍රාදේශීය ලේකම් කොට්ඨාස අනුව උප ගොවිකාරකයින්ගේ ව්‍යාප්තිය - 2014



3.2 : ප්‍රාදේශීය ලේකම් කොට්ඨාස මට්ටමින් අධ්‍යාපන සුදුසුකම් හා ස්ත්‍රී/පුරුෂ භාවය අනුව ගොවිකාරකයින් සංඛ්‍යාව - 2014

ආර්ථික සංගණනයෙහි කෘෂිකාර්මික කටයුතු පිළිබඳ ගණන් ගැනීමේදී රැස් කළ දත්ත මගින් ගොවිකාරකයින්ගේ අධ්‍යාපන මට්ටම, ස්ත්‍රී පුරුෂ භාවය අනුව වර්ගීකරණයකට ලක් කරනු ලැබිණි. එම වර්ගීකරණය යටතේ කැගලේල දිස්ත්‍රික්කයෙන් වාර්තාවී ඇති ගොවිකාරකයින්ගේ අධ්‍යාපන මට්ටම් කිසිදා පාසල් ගොස් නැති, 5 හෝ ඊට අඩු ශ්‍රේණියක් සමත්, 6 -10 දක්වා ශ්‍රේණියක් සමත්, අ.පො.ස. (සා.පෙ.) හෝ සමාන විභාගයක් සමත්, අ.පො.ස. (උ.පෙ.) හෝ සමාන විභාගයක් සමත් හා උපාධිය හෝ ඉහළ විභාගයක් සමත් ලෙස කාණ්ඩ ගත කොට දක්වන ලදී. එසේ ලබා ගත් තොරතුරු ප්‍රාදේශීය ලේකම් කොට්ඨාස මට්ටමින් සලකා බැලීම මෙහිදී සිදු කෙරේ.

වගු අංක 3.2.1 : ප්‍රාදේශීය ලේකම් කොට්ඨාස මට්ටමින් අධ්‍යාපන සුදුසුකම් හා ස්ත්‍රී / පුරුෂ භාවය අනුව ගොවි කාරකයින් සංඛ්‍යාව - 2014

ප්‍රා.ලේ.කොට්ඨාසය	අධ්‍යාපන මට්ටම හා ස්ත්‍රී / පුරුෂ භාවය අනුව ගොවිකාරකයන්													
	පාසල් ගොස් නැත		5 ශ්‍රේණිය හෝ ඊට අඩු ශ්‍රේණියක් සමත්		6-10 දක්වා ශ්‍රේණියක් සමත්		අ.පො.ස.(සා.පෙ.)හෝ සමාන විභාගයක් සමත්		අ.පො.ස.(උ.පෙ.)හෝ සමාන විභාගයක් සමත්		උපාධිය හෝ ඉහළ විභාගයක් සමත්		මුළු ගණන	
	පුරුෂ	ස්ත්‍රී	පුරුෂ	ස්ත්‍රී	පුරුෂ	ස්ත්‍රී	පුරුෂ	ස්ත්‍රී	පුරුෂ	ස්ත්‍රී	පුරුෂ	ස්ත්‍රී	පුරුෂ	ස්ත්‍රී
රඹුක්කන	86	82	1,162	503	3,248	903	2,958	682	1,717	420	483	98	9,654	2,688
මාවනැල්ල	70	53	1,183	404	2,616	574	2,243	489	1,469	321	337	75	7,918	1,916
අරණයක	112	98	1,883	532	3,020	599	2,304	444	1,344	302	214	59	8,877	2,034
කැගලේල	76	49	1,054	417	2,609	672	2,374	505	1,506	334	407	92	8,026	2,069
ගලිගමුව	100	74	1,366	385	2,815	620	2,270	422	1,286	278	259	45	8,096	1,824
වරකාපොල	59	50	1,370	507	4,451	961	3,608	699	1,986	361	395	63	11,869	2,641
දැවින්වැල්ල	85	65	969	387	2,635	624	1,850	464	944	240	203	48	6,686	1,828
බුලත්කොහුපිටිය	144	106	1,508	499	2,409	556	1,520	337	760	201	173	27	6,514	1,726
යටියන්තොට	102	83	1,434	521	2,234	625	1,302	299	514	135	107	18	5,693	1,681
දෙහිඔව්ව	106	92	1,493	581	3,189	835	1,879	527	961	304	182	57	7,810	2,396
දැරණියගල	170	106	1,545	556	2,767	769	1,213	271	493	134	91	20	6,279	1,659
එකතුව	1,110	858	14,967	5,292	31,993	7,738	23,521	5,139	12,980	3,030	2,851	602	87,422	22,659

කැගලේල දිස්ත්‍රික්කයේ ගොවිකාරකයින්ගේ අධ්‍යාපන මට්ටම සැලකීමේදී වැඩිම ගොවිකාරකයින් සංඛ්‍යාවක් (39,731) වාර්තාවී ඇත්තේ 6-10 දක්වා ශ්‍රේණියක් සමත් අධ්‍යාපන මට්ටමටයි. පුරුෂ ගොවිකාරකයින් 31,993 ක් හා ස්ත්‍රී ගොවිකාරකයින් 7,738 ක් ඒ අතර වේ. කැගලේල දිස්ත්‍රික්කයෙන් වාර්තාවී ඇති මුළු ගොවිකාරකයින්ගෙන් අඩුම සංඛ්‍යාව වන 1,968 වාර්තා වී ඇත්තේ කිසිදා පාසල් නොගිය ගොවිකාරකයින්ගෙනි. ඒ අතර පුරුෂ ගොවිකාරකයින් 1,110 ක් හා ස්ත්‍රී ගොවිකාරකයින් 858 ක් වන බව වාර්තා වී ඇත.

මෙම දිස්ත්‍රික්කයේ ඇති ප්‍රාදේශීය ලේකම් කොට්ඨාසයන්හි අධ්‍යාපන තත්ත්වය සලකා බැලීමේදී කිසිදා පාසල් ගොස් නැති වැඩිම පුරුෂ ගොවිකාරකයින් ප්‍රතිශතය (2.71%) දැරණියගල ප්‍රාදේශීය ලේකම් කොට්ඨාසයෙනුත් වැඩිම ස්ත්‍රී ගොවිකාරකයින් ප්‍රතිශතය (6.14%) බුලත්කොහුපිටිය ප්‍රාදේශීය ලේකම් කොට්ඨාසයෙනුත් වාර්තා වී ඇත. දිස්ත්‍රික්කයෙහි ඇති ප්‍රාදේශීය ලේකම් කොට්ඨාස සැලකීමේදී කැගලේල ප්‍රාදේශීය ලේකම් කොට්ඨාසයෙහි පුරුෂ ගොවිකාරකයින්ගේ හා ස්ත්‍රී ගොවිකාරකයින්ගේ අධ්‍යාපන තත්ත්වය ඉහළ මට්ටමකින් ඇති බවට වාර්තාවී ඇත. මෙහි උපාධිය හෝ ඉහළ විභාගයක් සමත් පුරුෂ ගොවිකාරකයින්ගේ ප්‍රතිශතය 5.0% හා ස්ත්‍රී ගොවිකාරකයින්ගේ ප්‍රතිශතය 4.5% වේ. එසේම අ.පො.ස.(උ.පෙ) හෝ සමාන විභාගයක් සමත් පුරුෂ ගොවිකාරකයින් ඉහළ ප්‍රතිශතයක් (18.7%) සිටිනුයේද කැගලේල ප්‍රාදේශීය ලේකම් කොට්ඨාසයේය. අ.පො.ස.(උ.පෙ) හෝ සමාන විභාගයක් සමත් ස්ත්‍රී ගොවිකාරකයින් ඉහළ ප්‍රතිශතයක් (16.7%) වාර්තා වී ඇත්තේ මාවනැල්ල ප්‍රාදේශීය ලේකම් කොට්ඨාසය තුළිනි.

වගු අංක 3.2.2 : ප්‍රාදේශීය ලේකම් කොට්ඨාස මට්ටමින් අධ්‍යාපන සුදුසුකම් අනුව මුළු ගොවි කාරකයින් සංඛ්‍යාව - 2014

ප්‍රා.ලේ.කොට්ඨාසය	අධ්‍යාපන මට්ටම අනුව ගොවිකාරකයන්													
	සාසල් ගොස් නැත		5 ශ්‍රේණිය හෝ ඊට අඩු ශ්‍රේණියක් සමත්		6-10 දක්වා ශ්‍රේණියක් සමත්		අ.පො.ස.(සා.පෙ.)හෝ සමාන විභාගයක් සමත්		අ.පො.ස.(උ.පෙ.)හෝ සමාන විභාගයක් සමත්		උපාධිය හෝ ඉහළ විභාගයක් සමත්		මුළු ගණන	
	සංඛ්‍යාව	%	සංඛ්‍යාව	%	සංඛ්‍යාව	%	සංඛ්‍යාව	%	සංඛ්‍යාව	%	සංඛ්‍යාව	%	සංඛ්‍යාව	%
රඹුක්කන	168	1.4	1,665	13.5	4,151	33.6	3,640	29.5	2,137	17.3	581	4.7	12,342	100.0
මාවනැල්ල	123	1.3	1,587	16.1	3,190	32.4	2,732	27.8	1,790	18.2	412	4.2	9,834	100.0
අරණායක	210	1.9	2,415	22.1	3,619	33.2	2,748	25.2	1,646	15.1	273	2.5	10,911	100.0
කැගල්ල	125	1.2	1,471	14.6	3,281	32.5	2,879	28.5	1,840	18.2	499	4.9	10,095	100.0
ගලිගමුව	174	1.8	1,751	17.7	3,435	34.6	2,692	27.1	1,564	15.8	304	3.1	9,920	100.0
වරකාපොල	109	0.8	1,877	12.9	5,412	37.3	4,307	29.7	2,347	16.2	458	3.2	14,510	100.0
දැවත්වැල්ල	150	1.8	1,356	15.9	3,259	38.3	2,314	27.2	1,184	13.9	251	2.9	8,514	100.0
බුලත්කොහුපිටිය	250	3.0	2,007	24.4	2,965	36.0	1,857	22.5	961	11.7	200	2.4	8,240	100.0
යටියන්තොට	185	2.5	1,955	26.5	2,859	38.8	1,601	21.7	649	8.8	125	1.7	7,374	100.0
දෙහිඹව්ව	198	1.9	2,074	20.3	4,024	39.4	2,406	23.6	1,265	12.4	239	2.3	10,206	100.0
දැරණියගල	276	3.4	2,101	25.8	3,536	43.5	1,484	18.2	627	7.7	111	1.4	8,135	100.0
එකතුව	1,968	1.79	20,259	18.40	39,731	36.09	28,660	26.04	16,010	14.54	3,453	3.14	110,081	100.0

කැගල්ල දිස්ත්‍රික්කයේ ගොවිකාරකයින්ගේ අධ්‍යාපන මට්ටම සලකා බැලූ විට ඉහළම ප්‍රතිශතයක් (36.0%) 6-10 දක්වා වූ ශ්‍රේණියක් සමත් අධ්‍යාපන මට්ටම යටතේ වාර්තා වේ. දිස්ත්‍රික්කයේ සෑම ප්‍රාදේශීය ලේකම් කොට්ඨාසයකම ඉහළ ප්‍රතිශතයක් වාර්තා වී ඇත්තේ මෙම අධ්‍යාපන මට්ටම වන අතර දැරණියගල ප්‍රාදේශීය ලේකම් කොට්ඨාසයේ ගොවිකාරකයින්ගෙන් 43.5% ක් මෙම අධ්‍යාපන මට්ටමේ සිටින බව වාර්තා වී ඇත.

5 ශ්‍රේණිය හෝ ඊට අඩු ශ්‍රේණියක් සමත් අධ්‍යාපන මට්ටමේ සිටින ගොවිකාරකයින්ගේ ප්‍රතිශතය 18.4% ක් වේ. එම අධ්‍යාපන මට්ටමේ සිටින ගොවි කාරකයින් වැඩිම ප්‍රතිශතයක් දැකිය හැකි වන්නේ යටියන්තොට (26.5%), දැරණියගල (25.8%) සහ බුලත්කොහුපිටිය (24.4%) යන ප්‍රාදේශීය ලේකම් කොට්ඨාසයන්හි ය.

එසේම කැගල්ල දිස්ත්‍රික්කයේ ගොවි කාරකයින්ගෙන් 26.0% ක් අ.පො.ස.(සා.පෙ) හෝ සමාන විභාගයක් සමත්ව ඇති අතර එම අධ්‍යාපන මට්ටමේ ගොවි කාරකයින් වැඩිම පිරිසක් දැකිය හැකි වන්නේ වරකාපොල (29.6%), රඹුක්කන (29.4%) සහ කැගල්ල (28.5%) යන ප්‍රාදේශීය ලේකම් කොට්ඨාස වල වේ.

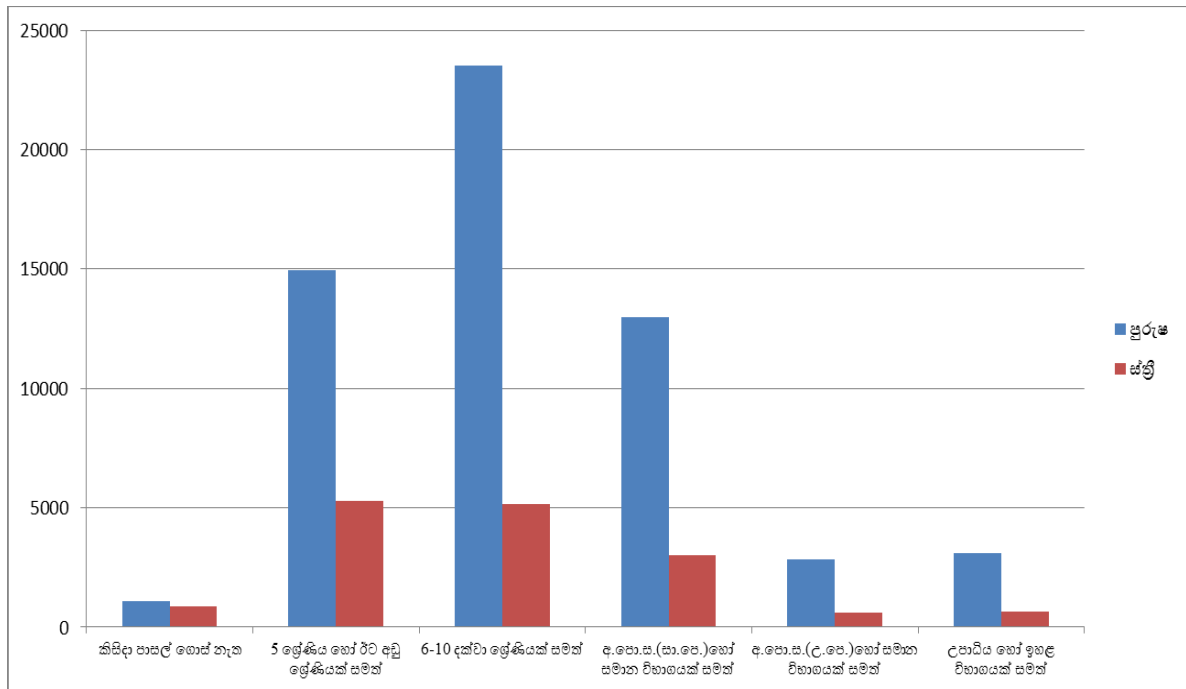
එසේම අ.පො.ස.(උ.පෙ) හෝ සමාන විභාගයක් සමත් ගොවිකාරක ප්‍රතිශතය 14.5% ක් වේ. එම අධ්‍යාපන මට්ටමේ ඉහළම ප්‍රතිශතයන් දැකිය හැකි වන්නේ කැගල්ල සහ මාවනැල්ල යන ප්‍රාදේශීය ලේකම් කොට්ඨාසවල වන අතර ප්‍රතිශතයන් පිළිවෙලින් 18.2%, සහ 18.2% ලෙස වේ. එම අධ්‍යාපන මට්ටමේ සිටින ගොවිකාරකයින් අඩුම ප්‍රතිශතය (7.7%) වාර්තා වන්නේ දැරණියගල ප්‍රාදේශීය ලේකම් කොට්ඨාසයෙනි.

කැගල්ල දිස්ත්‍රික්කයෙහි ගොවිකාරකයින්ගේ අධ්‍යාපන මට්ටම සැලකීමේදී උපාධිය හෝ ඉහළ විභාගයක් සමත් ගොවිකාරකයින් ප්‍රතිශතය 3.1% ක් වේ. කැගල්ල ප්‍රාදේශීය ලේකම් කොට්ඨාසයෙහි ගොවිකාරකයින්ගෙන් 4.9% ක් උපාධිය හෝ ඉහළ විභාගයක් සමත්ව ඇත. එම අධ්‍යාපන මට්ටමේ සිටින ගොවි කාරකයින් 4.7% ක් රඹුක්කන ප්‍රාදේශීය ලේකම් කොට්ඨාසයෙන්

දැකිය හැකි අතර අනෙකුත් ප්‍රාදේශීය ලේකම් කොට්ඨාස වල එම අධ්‍යාපන මට්ටමේ සිටින ගොවි කාරකයින් ප්‍රතිශතය 1% - 4% ත් අතර වේ.

එමෙන්ම එම දිස්ත්‍රික්කයේ ගොවිකාරකයින්ගේ අධ්‍යාපන මට්ටම සැලකීමේදී කිසිදා පාසල් ගොස් නැති අධ්‍යාපන මට්ටමේ ප්‍රතිශතය 1.8% කි. නමුත් ප්‍රාදේශීය ලේකම් කොට්ඨාස අනුව අධ්‍යාපන මට්ටම සැලකීමේදී කිසිදා පාසල් ගොස් නැති අධ්‍යාපන මට්ටමේ ප්‍රතිශතය 4% ඉක්මවා ගොස් නැති අතර දැරණියගල ප්‍රාදේශීය ලේකම් කොට්ඨාසයේ කිසිදා පාසල් නොගිය ගොවිකාරකයින්ගේ ප්‍රතිශතය 3.4% ක් වේ

රූප සටහන 03 - අධ්‍යාපන මට්ටම හා ස්ත්‍රී/ පුරුෂ භාවය අනුව ගොවිකාරකයින් සංඛ්‍යාව - 2014



3.3 : ප්‍රාදේශීය ලේකම් කොට්ඨාස මට්ටමින් වයස් කාණ්ඩය හා ස්ත්‍රී/පුරුෂ භාවය අනුව ගොවිකාරකයින් සංඛ්‍යාව - 2014

මෙහිදී ගොවිකාරකයින් සංඛ්‍යාව වයස් කාණ්ඩ හා ස්ත්‍රී / පුරුෂ භාවය අනුව ප්‍රාදේශීය ලේකම් කොට්ඨාස පදනම් කර ගනිමින් විස්තර කරනු ලබයි.

වගු අංක 3.3.1 : ප්‍රාදේශීය ලේකම් කොට්ඨාස මට්ටමින් වයස් කාණ්ඩය හා ස්ත්‍රී / පුරුෂ භාවය අනුව ගොවි කාරකයින් සංඛ්‍යාව - 2014

ප්‍රා.ලේ.කොට්ඨාසය	වයස් කාණ්ඩය හා ස්ත්‍රී/පුරුෂ භාවය අනුව ගොවිකාරකයින්													
	වයස 10-19 අතර		වයස 20-29 අතර		වයස 30-39 අතර		වයස 40-49 අතර		වයස 50-59 අතර		වයස 60 ට වැඩි		මුළු ගණන	
	පුරුෂ	ස්ත්‍රී	පුරුෂ	ස්ත්‍රී	පුරුෂ	ස්ත්‍රී	පුරුෂ	ස්ත්‍රී	පුරුෂ	ස්ත්‍රී	පුරුෂ	ස්ත්‍රී	පුරුෂ	ස්ත්‍රී
රඹුක්කන	4	1	159	26	1,213	207	2,280	375	2,534	655	3,464	1,424	9,654	2,688
මාවනැල්ල	6	-	114	30	862	148	1,714	299	2,267	448	2,955	991	7,918	1,916
අරණායක	6	1	144	25	1,039	143	2,093	306	2,514	538	3,081	1,021	8,877	2,034
කැගල්ල	4	-	100	23	833	115	1,809	285	2,209	505	3,071	1,141	8,026	2,069
ගලිගමුව	5	1	120	20	885	149	1,838	284	2,237	462	3,011	908	8,096	1,824
වරකාපොල	5	1	159	31	1,319	193	2,914	417	3,289	719	4,183	1,280	11,869	2,641
රුවන්වැල්ල	4	1	132	46	988	198	1,543	294	1,613	428	2,406	861	6,686	1,828
බුලත්කොහුපිටිය	1	1	144	27	882	157	1,623	280	1,765	434	2,099	827	6,514	1,726
යටියන්තොට	4	1	155	30	924	167	1,309	313	1,476	436	1,825	734	5,693	1,681
දෙහිඕවිට	5	3	221	56	1,302	292	1,892	421	1,900	604	2,490	1,020	7,810	2,396
දැරණියගල	6	-	202	45	1,039	197	1,534	339	1,370	437	2,128	838	6,279	1,856
එකතුව	50	10	1,650	359	11,286	1,966	20,549	3,613	23,174	5,666	30,713	11,045	87,422	22,659

කැගල්ල දිස්ත්‍රික්කයේ වයස් කාණ්ඩය අනුව හා ස්ත්‍රී / පුරුෂ භාවය අනුව ගොවි කාරකයින්ගේ ප්‍රතිශතය සලකා බැලූවිට පෙනී යන්නේ වයස 10-19 සහ 20-29 වයස් කාණ්ඩයන්හි ස්ත්‍රී හා පුරුෂ ගොවිකාරක ප්‍රතිශතය (0.0%) , 2% සමාන වන බවය. එසේම වයස 20-29, 30-39, 40-49 හා 50-59 වයස් කාණ්ඩ සලකා බැලූවිට එම කාණ්ඩයන්හි පුරුෂ ගොවි කාරකයින්ගේ ප්‍රතිශතය ස්ත්‍රී ගොවිකාරකයින්ගේ ප්‍රතිශතයට වඩා ඉහළ වන අතර එම අගයන් පිළිවෙලින් 12.9%, 23.5% සහ 26.5%ක් වේ.

එසේම මෙහි කැපී පෙනෙන ලක්ෂණය වන්නේ වයස අවුරුදු 60 ට වැඩි කාණ්ඩය තුළ ස්ත්‍රී ගොවි කාරක ප්‍රතිශතය පුරුෂ ගොවි කාරක ප්‍රතිශතයට වඩා ඉහළ බවය. එනම් එම වයස් කාණ්ඩය තුළ ස්ත්‍රී ගොවි කාරක ප්‍රතිශතය 49% ක් වන විට පුරුෂ ගොවිකාරක ප්‍රතිශතය 35% ක් වේ.

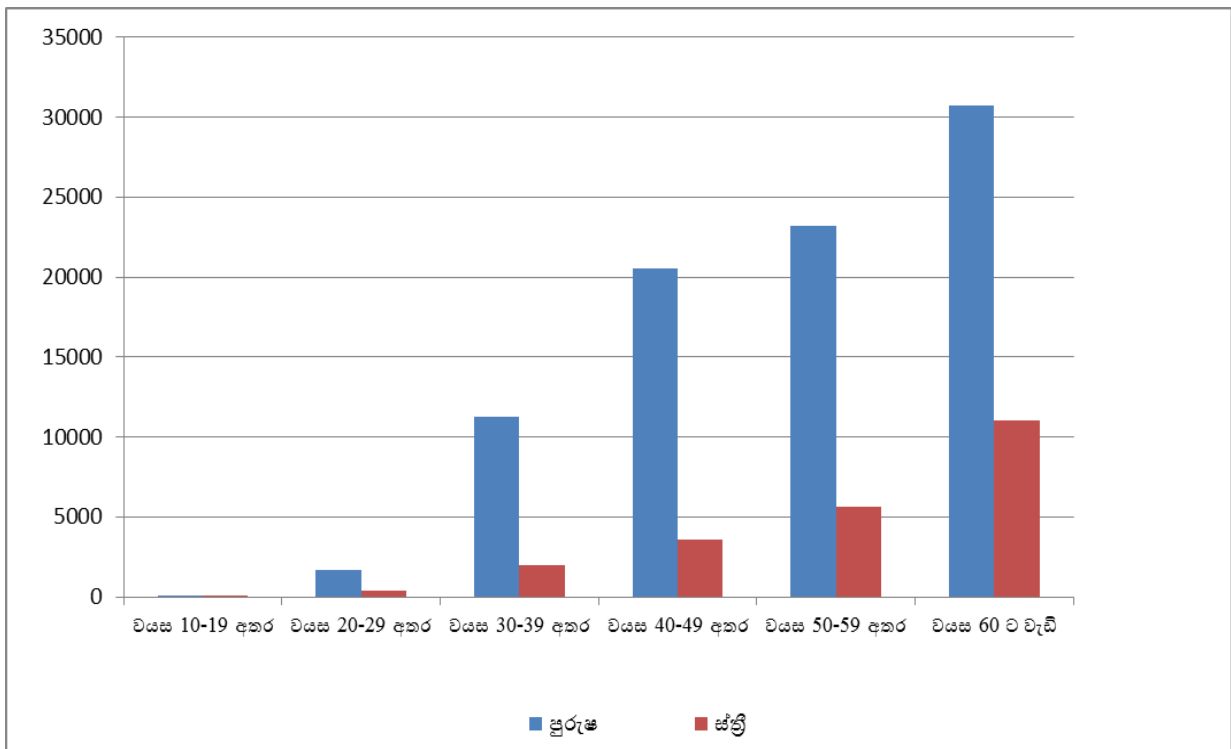
ප්‍රාදේශීය ලේකම් කොට්ඨාස අනුව වයස් කාණ්ඩ හා ස්ත්‍රී / පුරුෂ භාවය සැලකීමේදී වයස 50-59 වයස් කාණ්ඩය තුළ ස්ත්‍රී ගොවිකාරකයින්ගේ ප්‍රතිශත අගය, පුරුෂ ගොවිකාරකයින්ගේ ප්‍රතිශත අගය ඉක්මවූ ප්‍රාදේශීය ලේකම් කොට්ඨාස දෙකක් දැකිය හැකිවේ. ඒවා නම් යටියන්තොට සහ දෙහිඕවිට යන ප්‍රාදේශීය ලේකම් කොට්ඨාස වන අතර ඒවාහි ස්ත්‍රී ගොවිකාරක ප්‍රතිශතයන් පිළිවෙලින් 25% හා 24% ක් වේ. තවද වයස අවුරුදු 60 ට වැඩි කාණ්ඩය තුළ කැගල්ල, රඹුක්කන, මාවනැල්ල, අරණායක, සහ ගලිගමුව යන ප්‍රාදේශීය ලේකම් කොට්ඨාසවල ස්ත්‍රී ගොවිකාරක ප්‍රතිශතය 50% ඉක්මවා ඇති අතර එම ප්‍රතිශතයන් පිළිවෙලින් 55%, 53%, 52%, 50%, සහ 50% ක් වේ.

වගු අංක 3.3.2 : ප්‍රාදේශීය ලේකම් කොට්ඨාස මට්ටමින් වයස් කාණ්ඩය අනුව මුළු ගොවි කාරකයින් සංඛ්‍යාව හා ප්‍රතිශතය - 2014

ප්‍රා.ලේ.කොට්ඨාසය	වයස් කාණ්ඩය අනුව ගොවිකාරකයන්													
	වයස 10-19 අතර		වයස 20-29 අතර		වයස 30-39 අතර		වයස 40-49 අතර		වයස 50-59 අතර		වයස 60 ට වැඩි		මුළු ගණන	
	සංඛ්‍යාව	%	සංඛ්‍යාව	%	සංඛ්‍යාව	%	සංඛ්‍යාව	%	සංඛ්‍යාව	%	සංඛ්‍යාව	%	සංඛ්‍යාව	%
රඹුක්කන	5	0.0	185	1.5	1,420	11.5	2,655	22	3,189	25.8	4,888	39.6	12,342	100.0
මාවනැල්ල	6	0.1	144	1.5	1,010	10.3	2,013	20	2,715	27.6	3,946	40.1	9,834	100.0
අරණායක	7	0.1	169	1.5	1,182	10.8	2,399	22	3,052	28.0	4,102	37.6	10,911	100.0
කැගල්ල	4	0.0	123	1.2	948	9.4	2,094	20.7	2,714	27	4,212	41.7	10,095	100.0
ගලිගමුව	6	0.1	140	1.4	1,034	10.4	2,122	21.4	2,699	27.2	3,919	40	9,920	100.0
වරකාපොල	6	0.0	190	1.3	1,512	10.4	3,331	23.0	4,008	27.6	5,463	38	14,510	100.0
රුවන්වැල්ල	5	0.1	178	2.1	1,186	13.9	1,837	21.6	2,041	24.0	3,267	38	8,514	100.0
බුලන්කොහුපිටිය	2	0.0	171	2.1	1,039	12.6	1,903	23.1	2,199	26.7	2,926	36	8,240	100.0
යටියන්තොට	5	0.1	185	2.5	1,091	14.8	1,622	22.0	1,912	25.9	2,559	35	7,374	100.0
දෙහිඕවිට	8	0.1	277	2.7	1,594	15.6	2,313	22.7	2,504	24.5	3,510	34	10,206	100.0
දැරණියගල	6	0.1	247	3.0	1,236	15.2	1,873	23	1,807	22.2	2,966	36.5	8,135	100.0
එකතුව	60	0.1	2,009	1.8	13,252	12.0	24,162	21.9	28,840	26.2	41,758	38	110,081	100.0

කැගල්ල දිස්ත්‍රික්කයේ වැඩිම ගොවිකාරකයින් සංඛ්‍යාවක් (41,758) වාර්තා වී ඇත්තේ වයස අවුරුදු 60ට වැඩි වයස් කාණ්ඩයටයි. ප්‍රතිශතයක් ලෙස එය 38.0% ක් වේ. මෙම දිස්ත්‍රික්කයේ ගොවිකාරකයින්ගේ වයස් කාණ්ඩ සැලකූ විට ගොවිකාරකයින් ප්‍රතිශතය වැඩි වයස් කාණ්ඩ පිළිවෙලින් වයස අවුරුදු 50-59 (26.2%) , වයස 40 – 49 (21.9%) හා වයස 30 – 39 (12%) වයස් කාණ්ඩවේ.

රූප සටහන 04 - වයස් කාණ්ඩය හා ස්ත්‍රී / පුරුෂ භාවය අනුව ගොවි කාරකයින් සංඛ්‍යාව - 2014



3.4 : ප්‍රාදේශීය ලේකම් කොට්ඨාස මට්ටමින් බිම් කැබලි ගණන සහ ස්ත්‍රී / පුරුෂ භාවය අනුව ගොවිකාරකයින් සංඛ්‍යාව - 2014

මෙහිදී ගොවිකාරකයින් සංඛ්‍යාව, ඔවුන් සතු බිම් කැබලි සංඛ්‍යාව අනුව ප්‍රාදේශීය ලේකම් කොට්ඨාස පදනම් කර ගනිමින් විස්තර කරනු ලබයි.

වගු අංක 3.4 : ප්‍රාදේශීය ලේකම් කොට්ඨාස මට්ටමින් බිම් කැබලි ගණන හා ස්ත්‍රී / පුරුෂ භාවය අනුව ගොවිකාරකයින් සංඛ්‍යාව - 2014

ප්‍රා.ලේ.කොට්ඨාසය	බිම් කැබලි ගණන හා ස්ත්‍රී/ පුරුෂ භාවය අනුව ගොවිකාරකයන් සංඛ්‍යාව											
	බිම් කැබලි 1		බිම් කැබලි 2		බිම් කැබලි 3		බිම් කැබලි 4		බිම් කැබලි 5		බිම් කැබලි 6	
	පුරුෂ	ස්ත්‍රී	පුරුෂ	ස්ත්‍රී	පුරුෂ	ස්ත්‍රී	පුරුෂ	ස්ත්‍රී	පුරුෂ	ස්ත්‍රී	පුරුෂ	ස්ත්‍රී
රඹුක්කන	3,947	1,424	2,953	692	1,319	293	644	108	275	46	169	43
මාවනැල්ල	3,750	1,033	2,310	521	895	203	391	74	183	20	96	19
අරණායක	4,383	1,210	2,466	484	1,004	173	448	69	205	29	132	22
කැගල්ල	4,228	1,266	1,942	438	884	184	420	76	198	33	96	23
ගලිගමුව	3,933	1,041	2,019	389	975	196	479	80	255	38	136	24
වරකාපොල	5,710	1,489	2,922	605	1,454	273	717	112	360	67	226	26
රුවන්වැල්ල	3,813	1,184	1,563	372	611	123	263	52	133	18	90	21
බුලත්කොහුපිටිය	4,117	1,244	1,462	322	491	85	191	29	91	17	52	10
යටියන්තොට	3,909	1,293	1,192	279	335	55	121	16	49	8	24	8
දෙහිඕවිට	5,157	1,802	1,647	416	535	95	183	26	81	7	46	9
දැරණියගල	3,835	1,231	1,392	396	491	120	161	28	62	5	53	10
එකතුව	46,782	14,217	21,868	4914	8,994	1800	4,018	670	1,892	288	1,120	215

ප්‍රා.ලේ.කොට්ඨාසය	බිම් කැබලි ගණන හා ස්ත්‍රී/ පුරුෂ භාවය අනුව ගොවිකාරකයන් සංඛ්‍යාව										
	බිම් කැබලි 7		බිම් කැබලි 8		බිම් කැබලි 9		බිම් කැබලි 10 හෝ ඊට වැඩි		මුළු ගණන		
	පුරුෂ	ස්ත්‍රී	පුරුෂ	ස්ත්‍රී	පුරුෂ	ස්ත්‍රී	පුරුෂ	ස්ත්‍රී	පුරුෂ	ස්ත්‍රී	එකතුව
රඹුක්කන	110	20	107	33	51	15	79	14	9,654	2,688	12,342
මාවනැල්ල	70	9	73	11	32	3	118	23	7,918	1,916	9,834
අරණායක	72	20	75	9	46	5	46	13	8,877	2,034	10,911
කැගල්ල	57	15	75	13	45	7	81	14	8,026	2,069	10,095
ගලිගමුව	94	18	81	14	55	11	69	13	8,096	1,824	9,920
වරකාපොල	137	17	118	19	69	8	156	25	11,869	2,641	14,510
රුවන්වැල්ල	65	17	67	23	37	8	44	10	6,686	1,828	8,514
බුලත්කොහුපිටිය	39	7	30	4	12	6	29	2	6,514	1,726	8,240
යටියන්තොට	15	2	23	16	10	0	15	4	5,693	1,681	7,374
දෙහිඕවිට	30	10	70	17	15	3	46	11	7,810	2,396	10,206
දැරණියගල	43	8	148	31	30	14	64	13	6,279	1,856	8,135
එකතුව	732	143	867	190	402	80	747	142	87,422	22,659	110,081

ඒ අනුව කැගල්ල දිස්ත්‍රික්කයේ ගොවිකාරකයින් වැඩි පිරිසකට වගාබිම් කැබලි එකක් පමණක් සතුව ඇති බව වාර්තා වන අතර එය ප්‍රතිශතයක් ලෙස ගත් කල 55.4% ක් වේ. එමෙන්ම වගාබිම් කැබලි දෙකක් සතුව ඇති ප්‍රතිශතය 24.3% ක්ද වගාබිම් කැබලි තුනක් සතුව ඇති ප්‍රතිශතය 9.8% ක්ද වගාබිම් කැබලි හතරක් සතුව පවතින ගොවිකාරක ප්‍රතිශතය 4.3% ක් ලෙස වාර්තා වේ. එසේම වගා බිම් කැබලි 5 ක් සහ 5 ට වැඩිය ඇති ගොවි කාරකයින් ප්‍රතිශතය 6.2% ක් වේ.

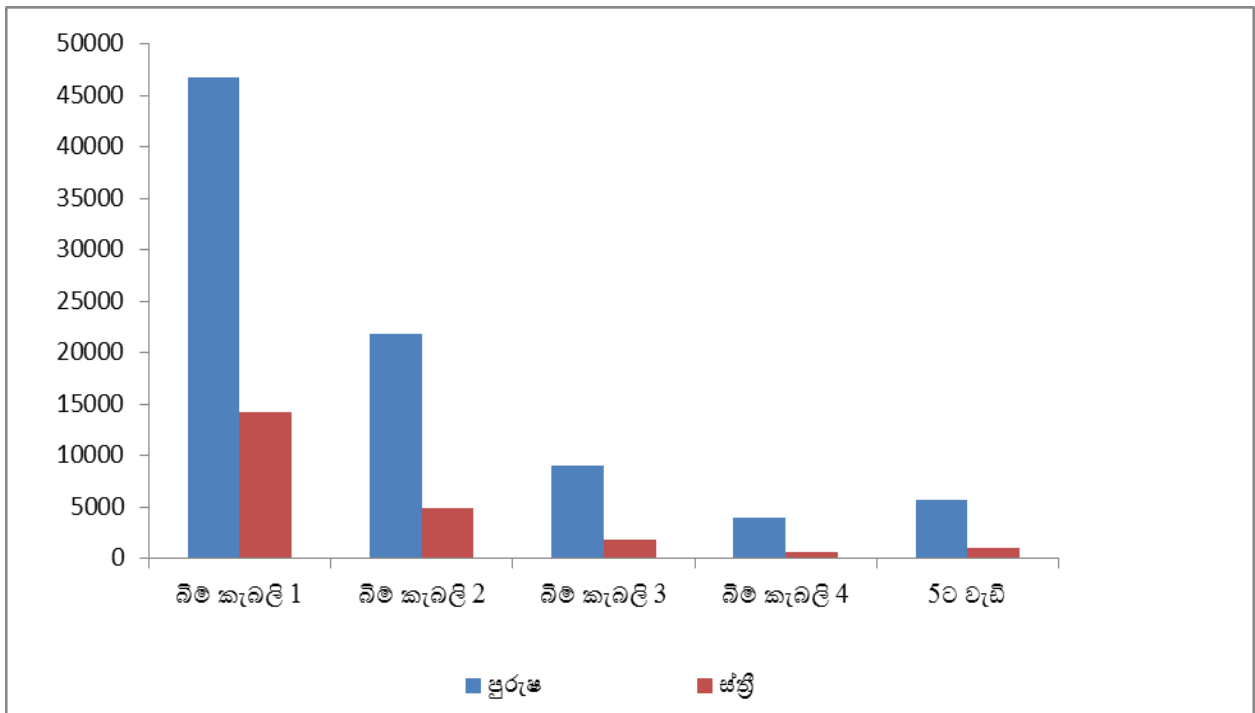
ප්‍රාදේශීය ලේකම් කොට්ඨාස අනුව බිම් කැබලි සැලකීමේදී දිස්ත්‍රික්කයේ ඇති සෑම ප්‍රාදේශීය ලේකම් කොට්ඨාසයකම බහුතරය සිටිනුයේ වගාබිම් කැබලි එකක් සතු ගොවිකාරකයින් වේ. වගාබිම් කැබලි

එකක් සතු ගොවිකාරකයින්ගේ ප්‍රතිශතය 60% ඉක්මවන ප්‍රාදේශීය ලේකම් කොට්ඨාස ගණන 4ක් වන අතර ඒවා නම් යටියන්තොට 70.5%, දෙහිඔව්ව (68.2%), බුලත්කොහුපිටිය (65.0%) සහ දැරණියගල (62.2%) වේ.

වගාවේ කැබලි දෙකක්, තුනක් සහ හතරක් සතු ගොවිකාරකයින්ගේ වැඩිම ප්‍රතිශතයන් පිළිවෙලින් 29.5%, 13.1%, සහ 6.1% , වාර්තා වන්නේ රඹුක්කන ප්‍රාදේශීය ලේකම් කොට්ඨාසයෙනි.

කැමරා දිස්ත්‍රික්කයේ සෑම ප්‍රාදේශීය ලේකම් කොට්ඨාසයකම ස්ත්‍රී ගොවිකාරකයින්ගෙන් අඩකට වැඩි පිරිසකට වගාවේ කැබලි එකක් සතුවන බව වාර්තා වේ.

රූප සටහන 05 - බිම් කැබලි ගණන හා ස්ත්‍රී / පුරුෂ භාවය අනුව ගොවි කාරකයින් සංඛ්‍යාව - 2014



3.5 : ප්‍රාදේශීය ලේකම් කොට්ඨාස මට්ටමින් වගකීම් දරන බිම් ප්‍රමාණය හා ස්ත්‍රී/පුරුෂ භාවය අනුව ගොවිකාරකයින් සංඛ්‍යාව - 2014

මෙහිදී ගොවිකාරකයින් සංඛ්‍යාව, ඔවුන් වගකීම දරණ බිම් ප්‍රමාණය හා ස්ත්‍රී / පුරුෂ භාවය අනුව ප්‍රාදේශීය ලේකම් කොට්ඨාස පදනම් කර ගනිමින් විස්තර කරනු ලබයි.

වගු අංක 3.5 : ප්‍රාදේශීය ලේකම් කොට්ඨාස මට්ටමින් වගකීම් දරන බිම් ප්‍රමාණය හා ස්ත්‍රී / පුරුෂ භාවය අනුව ගොවිකාරකයින් සංඛ්‍යාව- 2014

ප්‍රා.ලේ.කොට්ඨාසය	බිම් කැබලි ගණන හා ස්ත්‍රී/ පුරුෂ භාවය අනුව ගොවිකාරකයන් සංඛ්‍යාව											
	අක්කර 1ට අඩු		අක්කර 1-2		අක්කර 2-3		අක්කර 3-4		අක්කර 4-5		අක්කර 5-7	
	පුරුෂ	ස්ත්‍රී	පුරුෂ	ස්ත්‍රී	පුරුෂ	ස්ත්‍රී	පුරුෂ	ස්ත්‍රී	පුරුෂ	ස්ත්‍රී	පුරුෂ	ස්ත්‍රී
රඹුක්කන	4,840	1510	2,690	723	910	217	469	86	247	43	212	48
මාවනැල්ල	3,926	1023	2,263	550	825	171	338	67	160	28	178	40
අරණායක	4,278	1055	2,689	611	984	208	387	63	209	42	180	31
කැමැල්ල	4,570	1289	1,976	450	721	177	288	68	155	38	163	26
ගලිගමුව	4,129	1059	2,173	457	844	148	366	62	190	31	203	27
වරකාපොල	5,638	1435	3,419	726	1,222	226	548	112	326	50	314	39
රුවන්වැල්ල	3,190	973	1,759	477	728	164	365	71	201	42	196	41
බුලත්කොහුපිටිය	3,735	1097	1,467	360	722	166	268	39	120	20	106	20
යටියන්තොට	2,718	886	1,502	473	727	172	283	61	161	36	128	34
දෙහිඕවිට	3,954	1374	2,039	585	843	221	362	71	196	48	196	39
දැරණියගල	2,495	859	1,806	559	976	238	387	77	217	50	186	34
එකතුව	43,473	12560	23,783	5971	9,502	2108	4,061	777	2,182	428	2,062	379

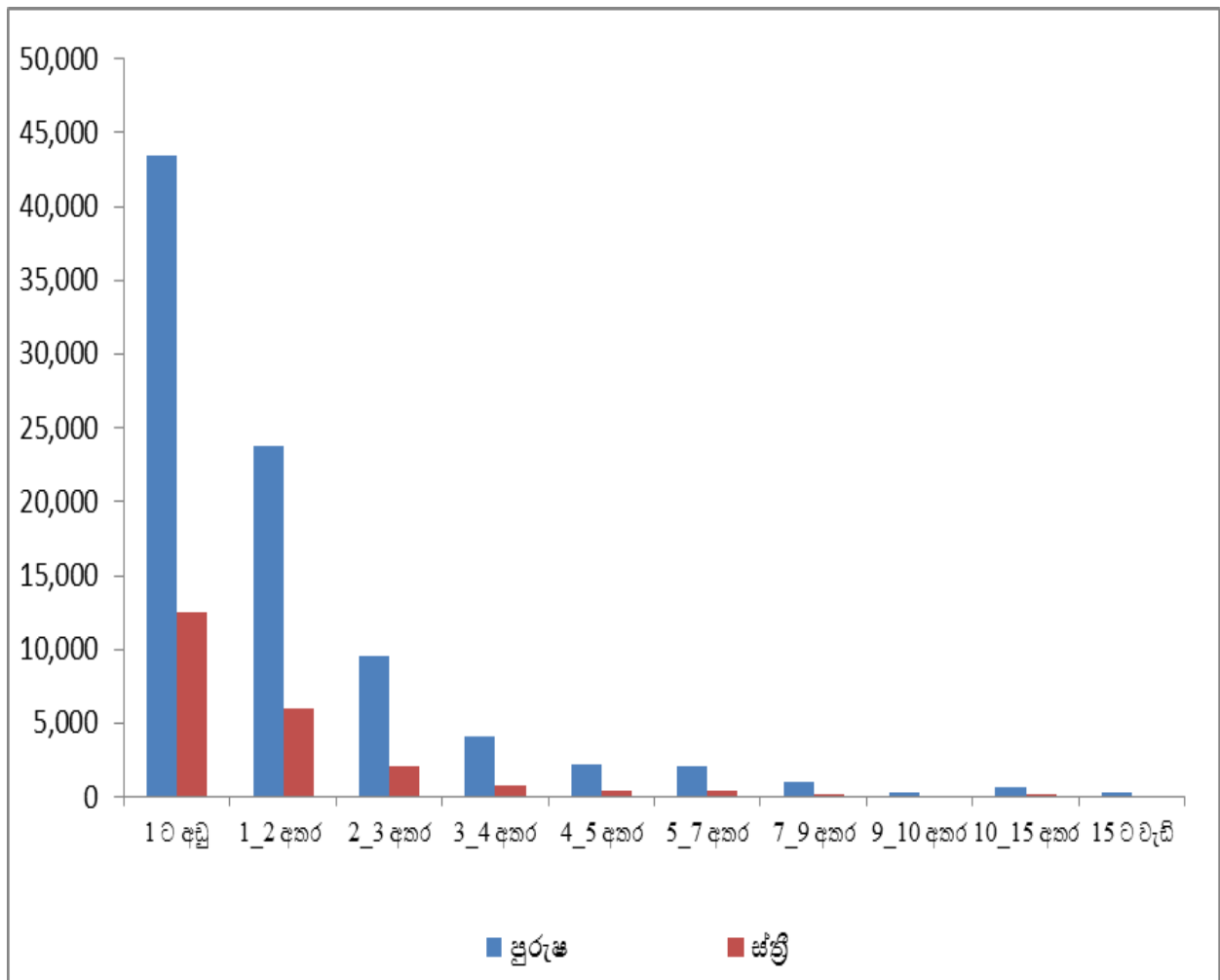
ප්‍රා.ලේ.කොට්ඨාසය	බිම් කැබලි ගණන හා ස්ත්‍රී/ පුරුෂ භාවය අනුව ගොවිකාරකයන් සංඛ්‍යාව										
	අක්කර 7-9		අක්කර 9-10		අක්කර 10-15		බිම් කැබලි 15ට වැඩි		මුළු ගණන		
	පුරුෂ	ස්ත්‍රී	පුරුෂ	ස්ත්‍රී	පුරුෂ	ස්ත්‍රී	පුරුෂ	ස්ත්‍රී	පුරුෂ	ස්ත්‍රී	එකතුව
රඹුක්කන	106	25	30	3	82	23	68	10	9,654	2688	12,342
මාවනැල්ල	81	19	27	2	83	10	37	6	7,918	1916	9,834
අරණායක	72	10	18	4	45	8	15	2	8,877	2034	10,911
කැමැල්ල	61	9	11	2	60	8	21	2	8,026	2069	10,095
ගලිගමුව	82	15	26	1	53	16	30	8	8,096	1824	9,920
වරකාපොල	177	19	48	8	123	15	54	11	11,869	2641	14,510
රුවන්වැල්ල	111	21	38	3	59	21	39	15	6,686	1828	8,514
බුලත්කොහුපිටිය	40	14	9	1	28	5	19	4	6,514	1726	8,240
යටියන්තොට	76	7	17	2	60	7	21	3	5,693	1681	7,374
දෙහිඕවිට	94	31	19	6	71	16	36	5	7,810	2396	10,206
දැරණියගල	86	14	33	6	68	13	25	6	6,279	1856	8,135
එකතුව	986	184	276	38	732	142	365	72	87,422	22659	110081

කැමැත්ත දිස්ත්‍රික්කයෙහි ගොවිකාරකයින් වැඩි සංඛ්‍යාවකට (56,033) අයත් බිම් ප්‍රමාණය අක්කර 1 ට අඩු බිම් ප්‍රමාණයකි. එනම් ආසන්න වශයෙන් ගොවිකාරකයින් දෙදෙනෙකු සැලකූ විට ඉන් එක් අයෙකුට අයත් බිම් ප්‍රමාණය අක්කර 1 ට අඩු බිම් ප්‍රමාණයකි. දිස්ත්‍රික්කයෙහි ගොවිකාරකයින්ට අයත් බිම් ප්‍රමාණ වල ප්‍රතිශත සැලකීමේදී පිළිවෙලින් අක්කර 1 ට අඩු (50.90%), අක්කර 1-2 (27.03%), අක්කර 2-3 (10.55%) , අක්කර 3-4 (4.39%), අක්කර 5-7 (2.22%), අක්කර 7ට වැඩි (2.54%) ලෙසට දැක්විය හැකිවේ.

අරණයක ප්‍රාදේශීය ලේකම් කොට්ඨාසයේ අක්කර 1 – 2 ත් අතර ප්‍රමාණයකට හිමිකම් කියන ගොවිකාරකයින් ප්‍රතිශතය 30.2% ක් වේ. එසේම අක්කර 7 ක් හෝ ඊට වැඩි බිම් ප්‍රමාණයකට හිමිකම් කියනු ලබන ගොවිකාරකයින් ප්‍රමාණය 3% ඉක්මවූ ප්‍රාදේශීය ලේකම් කොට්ඨාස ගණන 3ක් වන අතර එම ප්‍රාදේශීය ලේකම් කොට්ඨාස පිළිවෙලින් රුවන්වැලිල (3.61%), වරකාපොල (3.14%), දැරණියගල (3.09%) ලෙස වේ.

කැගලේ දිස්ත්‍රික්කයෙහි වැඩිම ස්ත්‍රී ගොවිකාරකයින් (43473) හා පුරුෂ ගොවිකාරකයින් (12560) සංඛ්‍යාවකට අයත් බිම් ප්‍රමාණය අක්කර 1 ට අඩු බිම් ප්‍රමාණයකි. එම බිම් ප්‍රමාණය යටතේ ස්ත්‍රී හා පුරුෂ ගොවිකාරකයින්ගේ ප්‍රතිශත පිළිවෙලින් 55.4% හා 49.7% වේ. බිම් ප්‍රමාණ හා ස්ත්‍රී / පුරුෂ භාවය පිළිබඳ අවධානය යොමු කිරීමේදී අක්කර 1-2 අතර ඉහත අගයන් පිළිවෙලින් 27.2% හා 26.4% වන අතර අක්කර 2-3 අතර 10.9% හා 9.3% ද අක්කර 3-4 අතර 4.6% හා 3.4% ද අක්කර 4-5 අතර 2.5% හා 1.9% ද අක්කර 5-7 අතර 2.4% හා 1.7% ද අක්කර 7-9 අතර පුරුෂ ගොවිකාරක ප්‍රතිශතය පමණක් 1% ඉක්මවන අතර අක්කර 7-9 අතර ඇතුළු ඊට වඩා වැඩි භූමි ප්‍රමාණයකට හිමිකම් කියන ගොවිකාරකයින්ගේ ප්‍රතිශතයන් 1% ට වඩා අඩු වේ.

රූප සටහන 06 - වගකීම් දරණ බිම් ප්‍රමාණය හා ස්ත්‍රී/පුරුෂ භාවය අනුව ගොවිකාරකයින් සංඛ්‍යාව - 2014



3.6 : ප්‍රාදේශීය ලේකම් කොට්ඨාස මට්ටමින් ගොවිකාරකයින් සංඛ්‍යාව සහ වගකීම් දරන බිම් ප්‍රමාණය (අක්කර) - 2014

මේ යටතේදී ගොවිකාරකයා වගකීම් දරන බිම් ප්‍රමාණයේ විශාලත්වය අනුව ගොවිකාරකයින් සංඛ්‍යාව හා බිම් ප්‍රමාණයේ ව්‍යාප්තිය පිළිබඳ විස්තර කරනු ලබයි.

වගු අංක 3.6 : ප්‍රාදේශීය ලේකම් කොට්ඨාස මට්ටමින් ගොවිකාරකයින් සංඛ්‍යාව සහ වගකීම් දරන බිම් ප්‍රමාණය (අක්කර) - 2014

ප්‍රා.ලේ.කොට්ඨාසය	බිම් කැබලි ගණන හා ස්ත්‍රී/ පුරුෂ භාවය අනුව ගොවිකාරකයන් සංඛ්‍යාව											
	අක්කර 1ට අඩු		අක්කර 1-2		අක්කර 2-3		අක්කර 3-4		අක්කර 4-5		අක්කර 5-7	
	ගොවිකාරකයින් සංඛ්‍යාව	බිම් ප්‍රමාණය	ගොවිකාරකයින් සංඛ්‍යාව	බිම් ප්‍රමාණය	ගොවිකාරකයින් සංඛ්‍යාව	බිම් ප්‍රමාණය	ගොවිකාරකයින් සංඛ්‍යාව	බිම් ප්‍රමාණය	ගොවිකාරකයින් සංඛ්‍යාව	බිම් ප්‍රමාණය	ගොවිකාරකයින් සංඛ්‍යාව	බිම් ප්‍රමාණය
රඹුක්කන	6350	3,340	3413	4418	1,127	2,656	555	1879	290	1,276	260	1511
මාවතැල්ල	4,949	2,565	2813	3572	996	2,298	405	1349	188	817	218	1245
අරණායක	5,333	2,674	3300	4257	1,192	2,712	450	1499	251	1,092	211	1195
කැගල්ල	5,859	3,009	2426	3156	898	2,088	356	1185	193	839	189	1090
ලලිගමුව	5,188	2,728	2630	3424	992	2,337	428	1439	221	966	230	1319
වරකාපොල	7,073	3,721	4145	5405	1,448	3,385	660	2210	376	1,639	353	2032
රුවන්වැල්ල	4,163	2,039	2236	2863	892	2,033	436	1437	243	1,057	237	1353
බුලත්තොහුපිටිය	4,832	1,948	1827	2333	888	2,009	307	1016	140	602	126	713
යටියන්තොට	3,604	1,739	1975	2468	899	2,012	344	1120	197	836	162	900
දෙහිඹිවිට	5,328	2,462	2624	3286	1,064	2,386	433	1408	244	1,021	235	1302
දැරණියගල	3,354	1,536	2365	2958	1,214	2,686	464	1523	267	1,133	220	1227
එකතුව	56033	27760	29754	38140	11,610	26,602	4838	16065	2,610	11278	2,441	13888

ප්‍රා.ලේ.කොට්ඨාසය	බිම් කැබලි ගණන හා ස්ත්‍රී/ පුරුෂ භාවය අනුව ගොවිකාරකයන් සංඛ්‍යාව												
	අක්කර 7-9		අක්කර 9-10		අක්කර 10-15		අක්කර 15-20		අක්කර 20ට වැඩි		මුළු ගණන		
	ගොවිකාරකයින් සංඛ්‍යාව	බිම් ප්‍රමාණය	ගොවිකාරකයින් සංඛ්‍යාව	බිම් ප්‍රමාණය	ගොවිකාරකයින් සංඛ්‍යාව	බිම් ප්‍රමාණය	ගොවිකාරකයින් සංඛ්‍යාව	බිම් ප්‍රමාණය	ගොවිකාරකයින් සංඛ්‍යාව	බිම් ප්‍රමාණය	ගොවිකාරකයින් සංඛ්‍යාව	බිම් ප්‍රමාණය	ප්‍රතිශතය
රඹුක්කන	131	1026	33	311	105	1252	41	718	37	1012	12342	19398	11.8
මාවතැල්ල	100	780	29	272	93	1092	29	496	14	369	9834	14853	9.0
අරණායක	82	631	22	207	53	634	8	134	9	231	10911	15265	9.3
කැගල්ල	70	545	13	121	68	803	17	287	6	166	10095	13289	8.1
ලලිගමුව	97	755	27	253	69	817	23	391	15	392	9920	14821	9.0
වරකාපොල	196	1534	56	526	138	1648	36	611	29	732	14510	23443	14.2
රුවන්වැල්ල	132	1039	41	384	80	953	33	565	21	664	8514	14390	8.7
බුලත්තොහුපිටිය	54	422	10	92	33	384	18	303	5	163	8240	9986	6.1
යටියන්තොට	83	638	19	177	67	777	18	301	6	150	7374	11118	6.8
දෙහිඹිවිට	125	354	25	229	87	1035	28	495	13	363	10206	14966	8.7
දැරණියගල	100	775	39	361	81	946	18	318	13	340	8135	13804	8.4
එකතුව	1,170	8499	314	2934	874	10342	269	4619	168	4582	110081	165334	100.0

කැගල්ල දිස්ත්‍රික්කයේ කෘෂිකාර්මික කටයුතු සඳහා තමා සතුව බිම් කැබැල්ලක් ඇති ගොවිකාරකයින් සංඛ්‍යාව 110,081 ක් වන අතර මුළු බිම් ප්‍රමාණය අක්කර 165,334 ක් වේ. එම දිස්ත්‍රික්කයේ මුළු බිම් ප්‍රමාණයෙහි ප්‍රතිශත සැලකූ විට අක්කර 1 ට අඩු බිම් ප්‍රමාණය 16.8%, අක්කර 1-2 අතර 23.2% , අක්කර 2-3 අතර 16.2%, අක්කර 3-4 අතර 9.8%, අක්කර 4-5 අතර 6.8% , අක්කර 5-7 අතර 8.4% , අක්කර 7-9 අතර 5.2% , අක්කර 9-10 අතර 1.8%, අක්කර 10-15 අතර 6.3%, අක්කර 15-20 අතර 2.8% හා අක්කර 20 ට වැඩි 2.7% ලෙස වාර්තා වේ.

ප්‍රාදේශීය ලේකම් කොට්ඨාස මට්ටමින් බිම් ප්‍රමාණයෙහි ප්‍රතිශත සැලකූ විට අක්කර 01ට අඩු බිම් ප්‍රමාණය යටතේ වැඩිම බිම් ප්‍රතිශතය (22.6%) පවතිනුයේ කැගල්ල ප්‍රාදේශීය ලේකම් කොට්ඨාසයෙහි වන අතර අඩුම බිම් ප්‍රතිශතය (11.13%) පවතිනුයේ දැරණියගල ප්‍රාදේශීය ලේකම්

කොට්ඨාසයෙහිය. අක්කර 1 - 2 අතර බිම් ප්‍රමාණය යටතේ වැඩිම බිම් ප්‍රතිශතය (27.9%) පවතිනුයේ අරණයක ප්‍රාදේශීය ලේකම් කොට්ඨාසයෙහි වන අතර අඩුම බිම් ප්‍රතිශතය (19.9%) පවතිනුයේ රුවන්වැලිල ප්‍රාදේශීය ලේකම් කොට්ඨාසයෙහි වේ.

අක්කර 2 - 3 අතර බිම් ප්‍රමාණය යටතේ වැඩිම බිම් ප්‍රතිශතය (20.1%) බුලත්කොහුපිටිය ප්‍රාදේශීය ලේකම් කොට්ඨාසය හා අඩුම බිම් ප්‍රතිශතය (13.6%) රඹුක්කන ප්‍රාදේශීය ලේකම් කොට්ඨාසය, අක්කර 3 - 4 අතර බිම් ප්‍රමාණය යටතේ වැඩිම බිම් ප්‍රතිශතය (11.0%) දැරණියගල ප්‍රාදේශීය ලේකම් කොට්ඨාසය හා අඩුම ප්‍රතිශතය (8.9%) කැගල්ල ප්‍රාදේශීය ලේකම් කොට්ඨාසය, අක්කර 4 - 5 අතර බිම් ප්‍රමාණය වැඩිම ප්‍රතිශතය (8.2%) දැරණියගල ප්‍රාදේශීය ලේකම් කොට්ඨාසයෙන් වන අතර අඩුම ප්‍රතිශතය (5.5%) මාවනැල්ල ප්‍රාදේශීය ලේකම් කොට්ඨාසයෙන් ද වාර්තාවේ.

ප්‍රාදේශීය ලේකම් කොට්ඨාස මට්ටමින් ප්‍රතිශතය සැලකූ විට අක්කර 5 - 7 අතර බිම් ප්‍රමාණය යටතේ වැඩිම බිම් ප්‍රමාණයක් රුවන්වැලිල ප්‍රාදේශීය ලේකම් කොට්ඨාසයෙන් වාර්තා වන අතර ප්‍රතිශතයක් ලෙස 9.4% කි.

එමෙන්ම අක්කර 7 - 9 අතර බිම් ප්‍රමාණය වැඩිම ප්‍රතිශතය (7.2%) වාර්තා වන්නේ රුවන්වැලිල ප්‍රාදේශීය ලේකම් කොට්ඨාසයෙන් වන අතර අඩුම ප්‍රතිශතය (2.4%) දෙහිඹවිට ප්‍රාදේශීය ලේකම් කොට්ඨාසයෙන්ද අක්කර 9 - 10 අතර බිම් ප්‍රමාණය වැඩිම ප්‍රතිශතයද (2.6%) රුවන්වැලිල ප්‍රාදේශීය ලේකම් කොට්ඨාසයෙන් වන අතර කැගල්ල ප්‍රාදේශීය ලේකම් කොට්ඨාසයෙන් අක්කර 9 - 10 අතර අවම බිම් ප්‍රමාණයක් වාර්තා වේ.

අක්කර 10 - 15 අතර බිම් ප්‍රමාණය සැලකිල්ලට ගතහොත් වැඩිම ප්‍රතිශතය (7.3%) වාර්තා වන්නේ මාවනැල්ල ප්‍රාදේශීය ලේකම් කොට්ඨාසයෙනි. අඩුම ප්‍රතිශතය (3.8%) බුලත්කොහුපිටිය ප්‍රාදේශීය ලේකම් කොට්ඨාසයෙන් වාර්තා වන අතර අක්කර 15 - 20 අතර බිම් ප්‍රමාණයෙහි වැඩිම ප්‍රතිශතය (3.9%) රුවන්වැලිල ප්‍රාදේශීය ලේකම් කොට්ඨාසයෙන්ද අක්කර 20 හා ඊට වැඩි බිම් ප්‍රමාණයේ වැඩිම ප්‍රතිශතය වන 5.2% වාර්තා වන්නේ රඹුක්කන ප්‍රාදේශීය ලේකම් කොට්ඨාසයෙනි.

3.7. ප්‍රාදේශීය ලේකම් කොට්ඨාස මට්ටමින් කාරක තත්ත්වය අනුව ගොවිකාරකයින් සංඛ්‍යාව හා ගොවි කාණ්ඩ වල බිම් ප්‍රමාණය (අක්කර) - 2014

මේ යටතේදී කැගල්ල දිස්ත්‍රික්කයේ ගොවිකාරකයාගේ කාරක තත්ත්වය අනුව ගොවිකාරකයින් සංඛ්‍යාව හා ගොවි කාණ්ඩ වල බිම් ප්‍රමාණයේ ව්‍යාප්තිය පිළිබඳ විස්තර කරනු ලබයි.

අංක 3.7 : ප්‍රාදේශීය ලේකම් කොට්ඨාස මට්ටමින් කාරක තත්ත්වය අනුව ගොවිකාරකයින් සංඛ්‍යාව හා ගොවි කාණ්ඩ වල බිම් ප්‍රමාණය - 2014

ප්‍රා.ලේ.කොට්ඨාසය	තමාගේම		ආයතනයක් වෙනුවෙන්		පුද්ගලික අය වෙනුවෙන්		වෙනත් අය සමඟ හවුලේ		මුළු ගණන	
	සංඛ්‍යාව	බිම් ප්‍රමාණය (අක්කර)	සංඛ්‍යාව	බිම් ප්‍රමාණය (අක්කර)	සංඛ්‍යාව	බිම් ප්‍රමාණය (අක්කර)	සංඛ්‍යාව	බිම් ප්‍රමාණය (අක්කර)	සංඛ්‍යාව	බිම් ප්‍රමාණය (අක්කර)
රඹුක්කන	11,751	18301	109	330	100	212	229	555	12189	19,398
මාවනැල්ල	9,544	14299	48	100	94	229	121	226	9807	14,853
අරණයක	10,443	14511	87	102	108	157	267	496	10905	15,265
කැගල්ල	9,879	12843	56	114	55	139	83	193	10073	13,289
ගලිගමුව	9,639	14192	123	302	80	173	52	154	9894	14,821
වරකාපොල	14,255	22654	65	275	115	376	56	137	14491	23,443
රුවන්වැල්ල	8,159	13742	125	220	133	243	67	185	8484	14,390
බුලත්කොහුපිටිය	7,879	9358	61	96	53	78	186	453	8179	9,986
යටියන්තොට	7,193	10706	48	224	53	133	29	55	7323	11,118
දෙහිඕවිට	9,790	14268	148	271	116	178	134	250	10188	14,966
දැරණියගල	7,635	13283	189	164	153	179	105	178	8082	13,804
එකතුව	106,167	158159	1,059	2196	1,060	2096	1329	2,883	109615	165,334

සටහන : දිස්ත්‍රික්කය තුළ වාර්තාවී ඇති උප ගොවිකාරකයින් සංඛ්‍යාව මීට ඇතුළත් වී නොමැත.

කැගල්ල දිස්ත්‍රික්කයේ වගකීම දරන කාරක තත්ත්වය අනුව 109,6615 ක ගොවිකාරකයින් සංඛ්‍යාවක් වාර්තා වන අතර ගොවි කාණ්ඩ වල ඇති මුළු බිම් ප්‍රමාණය අක්කර 165,334 කි. මෙම දිස්ත්‍රික්කයේ තමාගේම වැඩ කරන මුළු ගොවිකාරකයින් සංඛ්‍යාව 106,167 ක් වන අතර එම කාරක තත්ත්වය යටතේ ඇති ගොවි කාණ්ඩ වල මුළු බිම් ප්‍රමාණය අක්කර 158,159 ක් වේ. එම දිස්ත්‍රික්කයේ ආයතන වෙනුවෙන් වැඩ කරන ගොවිකාරකයින් සංඛ්‍යාව 1,059 ක් ලෙස වාර්තා වන අතර එම කාරක තත්ත්වය යටතේ ඇති ගොවි කාණ්ඩ වල මුළු බිම් ප්‍රමාණය අක්කර 2,196 කි. පුද්ගලික අය වෙනුවෙන් වැඩ කරන ගොවිකාරකයින් සංඛ්‍යාව 1,060 ක් හා එම කාරක තත්ත්වය යටතේ ඇති ගොවි කාණ්ඩ වල මුළු බිම් ප්‍රමාණය අක්කර 2,096 ක් ලෙස වාර්තා වේ. හවුලේ වැඩ කරන ගොවිකාරකයින් සංඛ්‍යාව 1,329 ක් හා එම කාරක තත්ත්වය යටතේ ඇති ගොවි කාණ්ඩ වල මුළු බිම් ප්‍රමාණය අක්කර 2,883 ලෙස වාර්තා වේ.

දිස්ත්‍රික්කය තුළ තමාගේම වැඩ කරන වැඩිම ගොවිකාරකයින් සංඛ්‍යාව (14,255) වාර්තා වන්නේ වරකාපොල ප්‍රාදේශීය ලේකම් කොට්ඨාසයෙන් වන අතර එම කාරක තත්ත්වය යටතේ ඇති ගොවි කාණ්ඩ වල බිම් ප්‍රමාණයෙහි වැඩිම අගය අක්කර 22,654 වාර්තා වන්නේද වරකාපොල ප්‍රාදේශීය ලේකම් කොට්ඨාසයෙනි. එය තමාගේම වැඩ කරන කාරක තත්ත්වය යටතේ ඇති මුළු බිම් ප්‍රමාණයේ ප්‍රතිශතයක් ලෙස 14.3% ක් වේ. දිස්ත්‍රික්කය තුළ තමාගේම වැඩ කරන අඩුම ගොවිකාරකයින් සංඛ්‍යාවක් (7,193) ක් යටියන්තොට ප්‍රාදේශීය ලේකම් කොට්ඨාසයෙන් වාර්තා වන අතර අඩුම බිම් ප්‍රමාණයක් (අක්කර 9,358) ක් වාර්තා වන්නේ බුලත්කොහුපිටිය ප්‍රාදේශීය ලේකම් කොට්ඨාසයෙනි. එය තමාගේම වැඩ කරන කාරක තත්ත්වය යටතේ ඇති මුළු බිම් ප්‍රමාණයේ ප්‍රතිශතයක් ලෙස 5.9% කි.

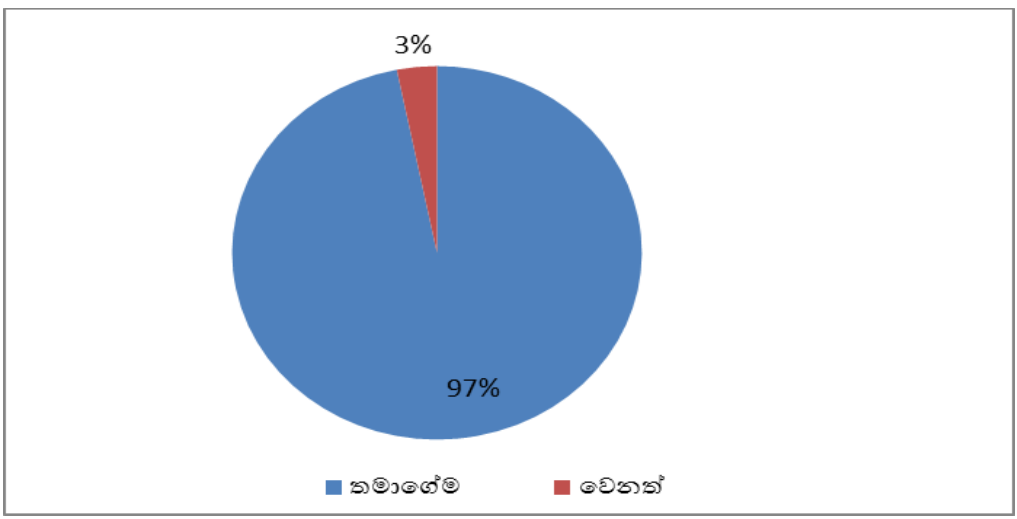
දිස්ත්‍රික්කය තුළ ආයතන වෙනුවෙන් වැඩ කරන වැඩිම ගොවිකාරකයින් සංඛ්‍යාව (189) ක් දැරණියගල ප්‍රාදේශීය ලේකම් කොට්ඨාසයෙන් වාර්තා වන අතර වැඩිම බිම් ප්‍රමාණය (අක්කර 330) වාර්තා වන්නේ රඹුක්කන ප්‍රාදේශීය ලේකම් කොට්ඨාසයෙනි. එය ආයතන වෙනුවෙන් වැඩ කරන මුළු බිම් ප්‍රමාණයේ ප්‍රතිශතයක් ලෙස 15.0% ක් වේ. දිස්ත්‍රික්කය තුළ ආයතන වෙනුවෙන් වැඩ කරන අඩුම ගොවිකාරකයින් සංඛ්‍යාව (48) හා අඩුම බිම් ප්‍රමාණය (අක්කර 96) වාර්තා වන්නේ පිළිවෙලින් මාවනැල්ල සහ බුලත්කොහුපිටිය ප්‍රාදේශීය ලේකම් කොට්ඨාස වලිනි. අඩුම බිම් ප්‍රමාණය මුළු බිම් ප්‍රමාණයේ ප්‍රතිශතයක් ලෙස 4.3% ක් වේ.

දිස්ත්‍රික්කය තුළ පුද්ගලික අය වෙනුවෙන් වැඩ කරන වැඩිම ගොවිකාරකයින් සංඛ්‍යාවක් (153) දැරණියගල ප්‍රාදේශීය ලේකම් කොට්ඨාසයෙන් වන අතර වැඩිම බිම් ප්‍රමාණය (අක්කර 376) වාර්තා වන්නේ වරකාපොළ ප්‍රාදේශීය ලේකම් කොට්ඨාසයෙනි. එය පුද්ගලික අය වෙනුවෙන් වැඩ කරන මුළු බිම් ප්‍රමාණයේ ප්‍රතිශතයක් ලෙස 17.9% ක් වේ. දිස්ත්‍රික්කය තුළ පුද්ගලික අය වෙනුවෙන් වැඩ කරන අඩුම ගොවිකාරකයින් සංඛ්‍යාව (53) බුලත්කොහුපිටිය ප්‍රාදේශීය ලේකම් කොට්ඨාසයෙන් වාර්තාවන අතර අඩුම බිම් ප්‍රමාණය (අක්කර 78) වාර්තා වන්නේද එම ප්‍රාදේශීය ලේකම් කොට්ඨාසයෙනි. එය පුද්ගලික අය වෙනුවෙන් වැඩ කරන මුළු බිම් ප්‍රමාණයේ ප්‍රතිශතයක් ලෙස 3.7% ක් වේ.

දිස්ත්‍රික්කය තුළ වෙනත් අය සමඟ හවුලේ වැඩ කරන වැඩිම ගොවිකාරකයින් සංඛ්‍යාවක් (267) අරණයක ප්‍රාදේශීය ලේකම් කොට්ඨාසයෙන් වාර්තා වී ඇති අතර වැඩිම බිම් ප්‍රමාණයක් (අක්කර 555) වාර්තා වන්නේ රඹුක්කන ප්‍රාදේශීය ලේකම් කොට්ඨාසයෙනි. එය වෙනත් අය සමඟ හවුලේ වැඩ කරන මුළු බිම් ප්‍රමාණයේ ප්‍රතිශතයක් ලෙස 19.2% ක් වේ.

සමස්තයක් ලෙස ගත් විට කැගල්ල දිස්ත්‍රික්කයේ ගොවි කාණ්ඩයට අදාළ ගොවි කාරකයාගේ කාරක තත්ත්වය අනුව වැඩිම ගොවිකාරකයින් සංඛ්‍යාවක් හා වැඩිම බිම් ප්‍රමාණයක් වාර්තා වන්නේ තමාගේම වැඩ කරන අංශයෙනි. මෙම දිස්ත්‍රික්කයේ ගොවි කාණ්ඩයට අදාළ ගොවි කාරකයාගේ කාරක තත්ත්වය අනුව අඩුම ගොවිකාරකයින් සංඛ්‍යාවක් හා අඩුම බිම් ප්‍රමාණයක් වාර්තා වන්නේ වෙනත් අය සමඟ හවුලේ වැඩ කරන අංශයෙනි.

රූප සටහන 07 - කාරක තත්ත්වය අනුව ගොවිකාරකයින් - 2014



* මෙම රූප සටහනෙහි වෙනත් යටතේ ආයතනයක් වෙනුවෙන්, පුද්ගලික අය වෙනුවෙන්, වෙනත් අය සමඟ හවුලේ යන තුනෙහිම එකතුව දැක්වේ.

3.8 : ගොවි කාණ්ඩයේ විශාලත්වය සහ කාරක තත්ත්වය අනුව ගොවිකාරකයින් සංඛ්‍යාව හා ගොවි කාණ්ඩ වල බිම් ප්‍රමාණය (අක්කර) - 2014

කැගල්ල දිස්ත්‍රික්කය තුළ වාර්තා වී ඇති ගොවිකාරකයින් සංඛ්‍යාව හා ගොවි කාණ්ඩ වල බිම් ප්‍රමාණය ගොවිකාරකයාගේ කාරක තත්ත්වය හා ගොවි කාණ්ඩයේ විශාලත්වය අනුව විස්තර කරනු ලබයි. මෙහිදී කාරක තත්ත්වය තමාගේම, ආයතනයක් වෙනුවෙන්, පුද්ගලික අය වෙනුවෙන් හා වෙනත් අය සමඟ හවුලේ වැඩ කරන වශයෙන් කොටස් හතරකට බෙදා ඇත.

වගු අංක 3.8 : ගොවි කාණ්ඩයේ විශාලත්වය සහ කාරක තත්ත්වය අනුව ගොවිකාරකයින් සංඛ්‍යාව හා ගොවි කාණ්ඩ වල බිම් ප්‍රමාණය (අක්කර) - 2014

බිම් කැබැල්ලේ විශාලත්වය	තමාගේම		ආයතනයක් වෙනුවෙන්		පුද්ගලික අය වෙනුවෙන්		වෙනත් අය සමඟ හවුලේ		මුළු ගණන	
	සංඛ්‍යාව	බිම් ප්‍රමාණය (අක්කර)	සංඛ්‍යාව	බිම් ප්‍රමාණය (අක්කර)	සංඛ්‍යාව	බිම් ප්‍රමාණය (අක්කර)	සංඛ්‍යාව	බිම් ප්‍රමාණය (අක්කර)	සංඛ්‍යාව	බිම් ප්‍රමාණය (අක්කර)
අක්කර 1/4 ට අඩු	3,076	388	116	8	80	5	16	2	3,288	404
අක්කර 1/4-1/2	17,975	5,938	153	48	118	36	118	38	18,364	6,060
අක්කර 1/2-1	33,155	20,643	290	173	226	141	334	212	34,005	21,169
අක්කර 1-2	28,678	36,789	244	301	282	362	424	553	29,628	38,006
අක්කර 2-3	11,182	25,641	93	210	154	341	184	426	11,613	26,618
අක්කර 3-4	4,664	15,490	33	107	59	193	92	311	4,848	16,100
අක්කර 4-5	2,513	10,864	23	101	41	173	39	168	2,616	11,306
අක්කර 5-7	1,461	7,778	20	105	33	169	37	200	1,551	8,251
අක්කර 7-10	2,273	16,917	28	208	41	300	50	384	2,392	17,810
අක්කර 10-20	1,036	13,506	52	756	23	303	29	389	1,140	14,954
අක්කර 20	154	4,205	7	179	3	74	6	199	170	4,656
එකතුව	106,167	158,159	1,059	2,196	1,060	2,096	1,329	2,883	109,615	165,334

සටහන : දිස්ත්‍රික්කය තුළ වාර්තාවී ඇති උප ගොවිකාරකයින් සංඛ්‍යාව මීට ඇතුළත් වී නොමැත.

කැගල්ල දිස්ත්‍රික්කය තුළ තමාගේම කාරක තත්ත්වය යටතේ වැඩිම ගොවිකාරකයින් සංඛ්‍යාව (33,155) වාර්තා වන්නේ ගොවි කාණ්ඩයේ විශාලත්වය අක්කර 1/2-1 යටතේ වන අතර වැඩිම බිම් ප්‍රමාණය (අක්කර 36,789) වාර්තා වී ඇත්තේ ගොවි කාණ්ඩයේ විශාලත්වය අක්කර 1-2 යටතේය.

ආයතනයක් වෙනුවෙන් කාරක තත්ත්වය දරන වැඩිම ගොවිකාරකයින් සංඛ්‍යාව (290) ක් වාර්තා වන්නේ ගොවි කාණ්ඩයේ විශාලත්වය අක්කර 1/2-1 හා වැඩිම බිම් ප්‍රමාණය (අක්කර 756) වාර්තා වන්නේ ගොවි කාණ්ඩයේ විශාලත්වය අක්කර 10-20 යටතේය.

පුද්ගලික අය වෙනුවෙන් කාරක තත්ත්වය දරන වැඩිම ගොවිකාරකයින් සංඛ්‍යාව (282) වාර්තා වන්නේ ගොවි කාණ්ඩයේ විශාලත්වය අක්කර 1-2 යටතේ වන අතර වැඩිම බිම් ප්‍රමාණයන් (අක්කර 362) ගොවි කාණ්ඩයේ විශාලත්වය අක්කර 1-2 යටතේම වාර්තාවී ඇත.

වෙනත් අය සමඟ හවුලේ කාරක තත්ත්වය දරන වැඩිම ගොවිකාරකයින් සංඛ්‍යාව (424) වාර්තා වන්නේ ගොවි කාණ්ඩයේ විශාලත්වය අක්කර 1-2 යටතේ වන අතර වැඩිම බිම් ප්‍රමාණය ද (අක්කර 553) ගොවි කාණ්ඩයේ විශාලත්වය අක්කර 1-2 යටතේ වාර්තාවී ඇත.

3.9 : ප්‍රාදේශීය ලේකම් කොට්ඨාස මට්ටමින් ස්ත්‍රී/පුරුෂ භාවය අනුව කෘෂිකාර්මික කටයුතුවල නිරත ගොවිකාරකයින් සංඛ්‍යාව - 2014

මේ යටතේ කැගල්ල දිස්ත්‍රික්කයේ පර්චස් 40 ට වැඩි හෝ කෘෂි නිෂ්පාදනයෙන් වැඩි කොටසක් අලෙවිය සඳහා යොදා ගන්නා ගොවිකාරකයින් ඔවුන් නිරත කෘෂිකාර්මික කටයුත්ත හා ඔවුන්ගේ ස්ත්‍රී / පුරුෂ භාවය අනුව ප්‍රාදේශීය ලේකම් කොට්ඨාස පදනම් කර ගනිමින් විස්තර කරනු ලබයි.

වගු අංක 3.9 : ප්‍රාදේශීය ලේකම් කොට්ඨාස මට්ටමින් ස්ත්‍රී/පුරුෂ භාවය අනුව කෘෂිකාර්මික කටයුතුවල නිරත ගොවිකාරකයින් සංඛ්‍යාව - 2014

ප්‍රා.ලේ.කොට්ඨාසය	කෘෂිකාර්මික කටයුතුවල නිරත වූ ගොවිකාරකයන් සංඛ්‍යාව																	
	වි වගාව			නේ වගාව			රබර් වගාව			පොල් වගාව			වෙනත් ස්ථිර බෝග වගාව			වෙනත් කාලීන බෝග වගාව		
	ගොවිකාරකයන් සංඛ්‍යාව	පුරුෂ	ස්ත්‍රී	ගොවිකාරකයන් සංඛ්‍යාව	පුරුෂ	ස්ත්‍රී	ගොවිකාරකයන් සංඛ්‍යාව	පුරුෂ	ස්ත්‍රී	ගොවිකාරකයන් සංඛ්‍යාව	පුරුෂ	ස්ත්‍රී	ගොවිකාරකයන් සංඛ්‍යාව	පුරුෂ	ස්ත්‍රී	ගොවිකාරකයන් සංඛ්‍යාව	පුරුෂ	ස්ත්‍රී
රඹුක්කන	4,244	3,526	718	46	39	7	1,656	1,376	280	10,007	7,805	2,202	9,890	7,701	2,189	2,965	2,334	631
මාවතැල්ල	2,548	2,152	396	752	614	138	1,839	1,517	322	7,597	6,143	1,454	8,528	6,848	1,680	2,545	2,038	507
අරණයක	2,301	1,969	332	2,243	1,900	343	2,156	1,803	353	6,695	5,430	1,265	9,271	7,479	1,792	1,349	1,099	250
කැලල්ල	1,767	1,506	261	1,578	1,284	294	2,136	1,799	337	8,605	6,814	1,791	8,882	7,030	1,852	2,833	2,296	537
මලිඹුඹු	2,458	2,068	390	1,095	908	187	3,917	3,294	623	8,058	6,563	1,495	8,064	6,545	1,519	2,658	2,133	525
වරකාපොල	4,027	3,425	602	1,740	1,451	289	5,166	4,359	807	12,637	10,337	2,300	11,576	9,469	2,107	3,750	3,109	641
දැවන්වැල්ල	1,243	1,037	206	2,978	2,397	581	3,494	2,789	705	7,278	5,739	1,539	7,074	5,555	1,519	1,936	1,495	441
බුලත්තොහුඹිය	484	408	76	5,810	4,650	1,160	1,523	1,273	250	5,837	4,623	1,214	6,395	5,081	1,314	1,266	1,029	237
යටත්තොට	307	270	37	5,716	4,433	1,283	989	800	189	4,526	3,517	1,009	4,958	3,797	1,161	1,609	1,217	392
දෙඹිඹිට්ට	754	667	87	5,982	4,555	1,427	3,139	2,473	666	7,021	5,424	1,597	7,147	5,530	1,617	2,072	1,609	463
දැරණියාල	121	105	16	6,799	5,253	1,546	1,364	1,108	256	5,275	4,018	1,257	4,724	3,610	1,114	303	226	77
එකතුව	20,254	17,133	3,121	34,739	27,484	7,255	27,379	22,591	4,788	83,536	66,413	17,123	86,509	68,645	17,864	23,286	18,585	4,701

ප්‍රා.ලේ.කොට්ඨාසය	කෘෂිකාර්මික කටයුතුවල නිරත වූ ගොවිකාරකයන් සංඛ්‍යාව																	
	බව සාලනය			එඵ සාලනය			උරු සාලනය			කුකුළු සාලනය			වෙනත් සත්ව සාලනයන්			ජලජීවී වගාව		
	ගොවිකාරකයන් සංඛ්‍යාව	පුරුෂ	ස්ත්‍රී	ගොවිකාරකයන් සංඛ්‍යාව	පුරුෂ	ස්ත්‍රී	ගොවිකාරකයන් සංඛ්‍යාව	පුරුෂ	ස්ත්‍රී	ගොවිකාරකයන් සංඛ්‍යාව	පුරුෂ	ස්ත්‍රී	ගොවිකාරකයන් සංඛ්‍යාව	පුරුෂ	ස්ත්‍රී	ගොවිකාරකයන් සංඛ්‍යාව	පුරුෂ	ස්ත්‍රී
රඹුක්කන	381	347	34	51	44	7	16	14	2	508	420	88	8	8	0	13	13	0
මාවතැල්ල	312	280	32	132	119	13	0	0	0	402	346	56	18	16	2	5	5	0
අරණයක	152	141	11	72	66	6	0	0	0	228	201	27	4	3	1	7	7	0
කැලල්ල	179	165	14	30	27	3	0	0	0	168	139	29	0	0	0	7	6	1
මලිඹුඹු	287	265	22	51	44	7	3	3	0	295	247	48	0	0	0	2	2	0
වරකාපොල	276	252	24	44	40	4	3	3	0	263	227	36	4	3	1	7	5	2
දැවන්වැල්ල	242	222	20	53	48	5	4	2	2	342	289	53	7	5	2	17	14	3
බුලත්තොහුඹිය	196	176	20	176	15	1	1	0	0	433	359	74	11	10	1	3	2	1
යටත්තොට	134	119	15	58	55	3	6	6	0	204	175	29	3	3	0	9	8	1
දෙඹිඹිට්ට	189	166	23	94	79	15	2	2	0	426	331	95	8	6	2	10	8	2
දැරණියාල	180	155	25	151	127	24	0	0	0	399	334	65	1	0	1	2	2	0
එකතුව	2,528	2,288	240	927	825	102	35	31	4	3,668	3,068	600	64	54	10	82	72	10

ඒ අනුව කැගල්ල දිස්ත්‍රික්කය තුළ වී වගාවේ නිරත වූ බවට වාර්තාවී ඇති මුළු ගොවිකාරකයින් සංඛ්‍යාව 20,254 ක් වන අතර එහි වී වගාවේ නිරත වූ පුරුෂයින් සංඛ්‍යාව 17,133 ක් ද ස්ත්‍රීන් සංඛ්‍යාව 3,121 ක් ද වේ.

දිස්ත්‍රික්කය තුළ ගොවිකාරකයින් පදිංචි ප්‍රාදේශීය ලේකම් කොට්ඨාස සැලකිල්ලට ගතහොත් වී වගාවේ නිරතවී ඇති වැඩිම ගොවිකාරකයින් සංඛ්‍යාව (4,244) රඹුක්කන ප්‍රාදේශීය ලේකම් කොට්ඨාසයෙන් වාර්තා වන අතර එය ප්‍රතිශතයක් ලෙස 21.0% කි. එහි වී වගාවේ නිරත පුරුෂ ගොවිකාරකයින් සංඛ්‍යාව 3,526 ක් වන අතර ස්ත්‍රී ගොවිකාරකයින් සංඛ්‍යාව 718 ක් වේ. දෙවනුවට වැඩිම ගොවිකාරකයින් සංඛ්‍යාව වී වගාවේ නිරත වූ බවට වාර්තාවී ඇත්තේ වරකාපොල (4,027)

ප්‍රාදේශීය ලේකම් කොට්ඨාසයෙන් වන අතර එය 25.1%ක ප්‍රතිශතයකි. එහි පුරුෂ ගොවිකාරකයින් 3,425 ක් ද ස්ත්‍රී ගොවිකාරකයින් 602 ක් ද වාර්තාවී ඇත. එමෙන්ම අඩුම ගොවිකාරකයින් සංඛ්‍යාවක් වාර්තාවී ඇති ප්‍රාදේශීය ලේකම් කොට්ඨාසය දැරණියගල (121) වේ. එය ප්‍රතිශතයක් වශයෙන් 0.6% ක අගයකි. මෙහි වී වගාවේ නිරත වූ පුරුෂ ගොවිකාරකයින් 105 ක් සිටින අතර ස්ත්‍රී ගොවිකාරකයින් සංඛ්‍යාව 16 කි.

මෙම දිස්ත්‍රික්කය තුළ තේ වගාවේ නිරත වූ බවට වාර්තාවී ඇති ගොවිකාරකයින් සංඛ්‍යාව 34,739 ක් වන අතර තේ වගාවේ නිරත වූ පුරුෂයින් සංඛ්‍යාව 27,484 ක් ද ස්ත්‍රීන් සංඛ්‍යාව 7,255 ක් ද වේ. තේ වගාවේ නිරත ගොවි කාරකයින්ගෙන් වැඩිම ප්‍රමාණයක් (6,799) සිටිනුයේ දැරණියගල ප්‍රාදේශීය ලේකම් කොට්ඨාසයේ වන අතර ප්‍රතිශතයක් ලෙස 19.5% කි. එහි තේ වගාවේ නිරත පුරුෂ ගොවිකාරකයින් ගණන 5,253 ක් ද ස්ත්‍රී ගොවිකාරකයින් ගණන 1,546 ක් ද වේ. තේ වගාවේ නිරත අඩුම ගොවිකාරකයින් ගණන (46) රඹුක්කන ප්‍රාදේශීය ලේකම් කොට්ඨාසයෙන් වාර්තා වේ.

රබර් වගාවේ නිරත වූ බවට වාර්තාවී ඇති ගොවිකාරකයින් සංඛ්‍යාව 27,379 ක් වන අතර රබර් වගාවේ නිරත පුරුෂ ගොවිකාරකයින් සංඛ්‍යාව 22,591 ක් ද ස්ත්‍රී ගොවිකාරකයින් ගණන 4,788 ක් ද වේ. රබර් වගාව සිදු කරනු ලබන ගොවිකාරකයින් වැඩිපුරම (5,166) සිටින ප්‍රාදේශීය ලේකම් කොට්ඨාසය වරකාපොල වේ. රබර් වගාවේ නිරත අඩුම ගොවිකාරකයින් සංඛ්‍යාව (989) යටියන්තොට ප්‍රාදේශීය ලේකම් කොට්ඨාසයෙන් වාර්තා වේ.

දිස්ත්‍රික්කය තුළ පොල් වගාවේ නිරත වූ බවට වාර්තාවී ඇති මුළු ගොවිකාරකයින් සංඛ්‍යාව 83,563 ක් වන අතර එහි පොල් වගාවේ නිරත වූ පුරුෂයින් සංඛ්‍යාව 66,413 ක් ද ස්ත්‍රීන් සංඛ්‍යාව 2,300 ක් ද වේ.

ප්‍රාදේශීය ලේකම් කොට්ඨාස මට්ටමින් සැලකිල්ලට ගතහොත් වැඩිම ගොවිකාරකයින් සංඛ්‍යාවක් පොල් වගාවේ නිරතවී ඇත්තේ වරකාපොල (12,637) ප්‍රාදේශීය ලේකම් කොට්ඨාසයෙන් වන අතර එය ප්‍රතිශතයක් ලෙස 15.1% කි. දෙවනුවට වැඩිම ගොවිකාරකයින් සංඛ්‍යාවක් (10,007) පොල් වගාවේ නිරත වූ බවට වාර්තාවී ඇත්තේ රඹුක්කන ප්‍රාදේශීය ලේකම් කොට්ඨාසයෙන් වන අතර එය 14.1% ක ප්‍රතිශතයකි. අඩුම ගොවිකාරකයින් සංඛ්‍යාවක් වාර්තාවී ඇති ප්‍රාදේශීය ලේකම් කොට්ඨාසය යටියන්තොට (4,526) වේ. එය ප්‍රතිශතයක් වශයෙන් 5.4% ක අගයකි.

දිස්ත්‍රික්කය තුළ වෙනත් ස්ථිර බෝග වගාවේ නිරත වූ බවට වාර්තාවී ඇති මුළු ගොවිකාරකයින් සංඛ්‍යාව 86,509 ක් වන අතර පුරුෂයින් සංඛ්‍යාව 68,645 ක් ද ස්ත්‍රීන් සංඛ්‍යාව 17,864 ක් ද වේ.

දිස්ත්‍රික්කය තුළ ගොවිකාරකයින් පදිංචි ප්‍රාදේශීය ලේකම් කොට්ඨාස සැලකිල්ලට ගතහොත් වෙනත් ස්ථිර බෝග වගාවේ නිරතවී ඇති වැඩිම ගොවිකාරකයින් සංඛ්‍යාව වරකාපොල (11,576) ප්‍රාදේශීය ලේකම් කොට්ඨාසයෙන් වාර්තා වන අතර එය ප්‍රතිශතයක් ලෙස 13.3% කි. දෙවනුවට වැඩිම ගොවිකාරකයින් සංඛ්‍යාව (9,890) වෙනත් ස්ථිර බෝග වගාවේ නිරත වූ බවට වාර්තාවී ඇත්තේ රඹුක්කන ප්‍රාදේශීය ලේකම් කොට්ඨාසයෙන් වන අතර එය 13.1% ක ප්‍රතිශතයකි. අඩුම ගොවිකාරකයින් සංඛ්‍යාවක් (4,724) වාර්තාවී ඇති ප්‍රාදේශීය ලේකම් කොට්ඨාසය දැරණියගල වේ. එය ප්‍රතිශතයක් වශයෙන් 6.3% ක අගයකි.

දිස්ත්‍රික්කය තුළ වෙනත් කාලීන බෝග වගාවේ නිරත වූ බවට වාර්තාවී ඇති මුළු ගොවිකාරකයින් සංඛ්‍යාව 23,286 ක් වන අතර එම වගාවේ නිරත වූ පුරුෂයින් සංඛ්‍යාව 18,585 ක් ද ස්ත්‍රීන් සංඛ්‍යාව 4,701 ක් ද වේ.

දිස්ත්‍රික්කය තුළ ගොවිකාරකයින් පදිංචි ප්‍රාදේශීය ලේකම් කොට්ඨාස සැලකිල්ලට ගතහොත් වෙනත් කාලීන බෝග වගාවේ නිරතවී ඇති වැඩිම ගොවිකාරකයින් සංඛ්‍යාව (3,750) වරකාපොල ප්‍රාදේශීය ලේකම් කොට්ඨාසයෙන් වාර්තා වන අතර එය ප්‍රතිශතයක් ලෙස 16.1% කි. දෙවනුවට වැඩිම

ගොවිකාරකයින් සංඛ්‍යාව (2,965) වාර්තාවී ඇත්තේ රඹුක්කන ප්‍රාදේශීය ලේකම් කොට්ඨාසයෙන් වන අතර එය 15.1%ක ප්‍රතිශතයකි. අඩුම ගොවිකාරකයින් සංඛ්‍යාව (303) වාර්තාවී ඇති ප්‍රාදේශීය ලේකම් කොට්ඨාසය දැරණියගල වේ.

දිස්ත්‍රික්කය තුළ ගව පාලනයේ නිරත වූ බවට වාර්තාවී ඇති මුළු ගොවිකාරකයින් සංඛ්‍යාව 2,528 ක් වන අතර එහි ගව පාලනයේ නිරත වූ පුරුෂයින් සංඛ්‍යාව 2,288 ක් ද ස්ත්‍රීන් සංඛ්‍යාව 240 ක් ද වේ.

දිස්ත්‍රික්කය තුළ ගොවිකාරකයින් පදිංචි ප්‍රාදේශීය ලේකම් කොට්ඨාස සැලකිල්ලට ගතහොත් ගව පාලනයේ නිරතවී ඇති වැඩිම ගොවිකාරකයින් සංඛ්‍යාව (381) රඹුක්කන ප්‍රාදේශීය ලේකම් කොට්ඨාසයෙන් වාර්තා වන අතර එය ප්‍රතිශතයක් ලෙස 15.0% කි. දෙවනුවට වැඩිම ගොවිකාරකයින් සංඛ්‍යාව (312) වාර්තාවී ඇත්තේ මාවනැල්ල ප්‍රාදේශීය ලේකම් කොට්ඨාසයෙන් වන අතර එය 12.3% කි. අඩුම ගොවිකාරකයින් සංඛ්‍යාව (134) වාර්තාවී ඇති ප්‍රාදේශීය ලේකම් කොට්ඨාසය යටියන්තොට වේ. එය ප්‍රතිශතයක් වශයෙන් 5.3% ක අගයකි.

දිස්ත්‍රික්කය තුළ එළු පාලනයේ නිරත වූ බවට වාර්තාවී ඇති මුළු ගොවිකාරකයින් සංඛ්‍යාව 927 ක් වන අතර එහි එළු පාලනයේ නිරත වූ පුරුෂයින් සංඛ්‍යාව 825 ක් ද ස්ත්‍රීන් සංඛ්‍යාව 102 ක් ද වේ.

දිස්ත්‍රික්කය තුළ ගොවිකාරකයින් පදිංචි ප්‍රාදේශීය ලේකම් කොට්ඨාස සැලකිල්ලට ගතහොත් එළු පාලනයේ නිරතවී ඇති වැඩිම ගොවිකාරකයින් සංඛ්‍යාව (191) බුලත්කොහුපිටිය ප්‍රාදේශීය ලේකම් කොට්ඨාසයෙන් වාර්තා වන අතර එය ප්‍රතිශතයක් ලෙස 20.6% කි. දෙවනුවට වැඩිම ගොවිකාරකයින් සංඛ්‍යාව (151) එළු පාලනයේ නිරත වූ බවට වාර්තාවී ඇත්තේ දැරණියගල ප්‍රාදේශීය ලේකම් කොට්ඨාසයෙන් වන අතර එය 16.2% ක ප්‍රතිශතයකි. අඩුම ගොවිකාරකයින් සංඛ්‍යාව (30) වාර්තා වී ඇති ප්‍රාදේශීය ලේකම් කොට්ඨාසය කැගල්ල වේ. එය ප්‍රතිශතයක් වශයෙන් 3.2% ක අගයකි.

දිස්ත්‍රික්කය තුළ ඌරන් පාලනය ද ඉතාමත් සුළු වශයෙන් සිදු කෙරෙන බවට වාර්තාවී ඇති අතර ඌරන් පාලනයේ නිරත වූ බවට වාර්තාවී ඇති මුළු ගොවිකාරකයින් සංඛ්‍යාව 35ක් වන අතර පුරුෂ ගොවිකාරකයින් සංඛ්‍යාව 31ක් සහ ස්ත්‍රී ගොවිකාරකයින් සංඛ්‍යාව 4 ක් ලෙස වාර්තා වී ඇත. ඌරන් පාලනය සිදු කරන ගොවිකාරකයින් වැඩිම ප්‍රමාණයක් (16) රඹුක්කන ප්‍රාදේශීය ලේකම් කොට්ඨාසයේ දැකිය හැකි වේ.

දිස්ත්‍රික්කය තුළ කුකුළු පාලනයේ නිරත වූ බවට වාර්තාවී ඇති මුළු ගොවිකාරකයින් සංඛ්‍යාව 3,668 ක් වන අතර එහි කුකුළු පාලනයේ නිරත වූ පුරුෂයින් සංඛ්‍යාව 3,068 ක් ද ස්ත්‍රීන් සංඛ්‍යාව 600 ක් ද වේ.

දිස්ත්‍රික්කය තුළ ගොවිකාරකයින් පදිංචි ප්‍රාදේශීය ලේකම් කොට්ඨාස සැලකිල්ලට ගතහොත් කුකුළු පාලනයේ නිරතවී ඇති වැඩිම ගොවිකාරකයින් සංඛ්‍යාව (508) රඹුක්කන ප්‍රාදේශීය ලේකම් කොට්ඨාසයෙන් වාර්තා වන අතර එය ප්‍රතිශතයක් ලෙස 13.8% කි. අඩුම ගොවිකාරකයින් සංඛ්‍යාව (168) වාර්තාවී ඇති ප්‍රාදේශීය ලේකම් කොට්ඨාසය කැගල්ල වේ. එය ප්‍රතිශතයක් වශයෙන් 4.5% ක අගයකි.

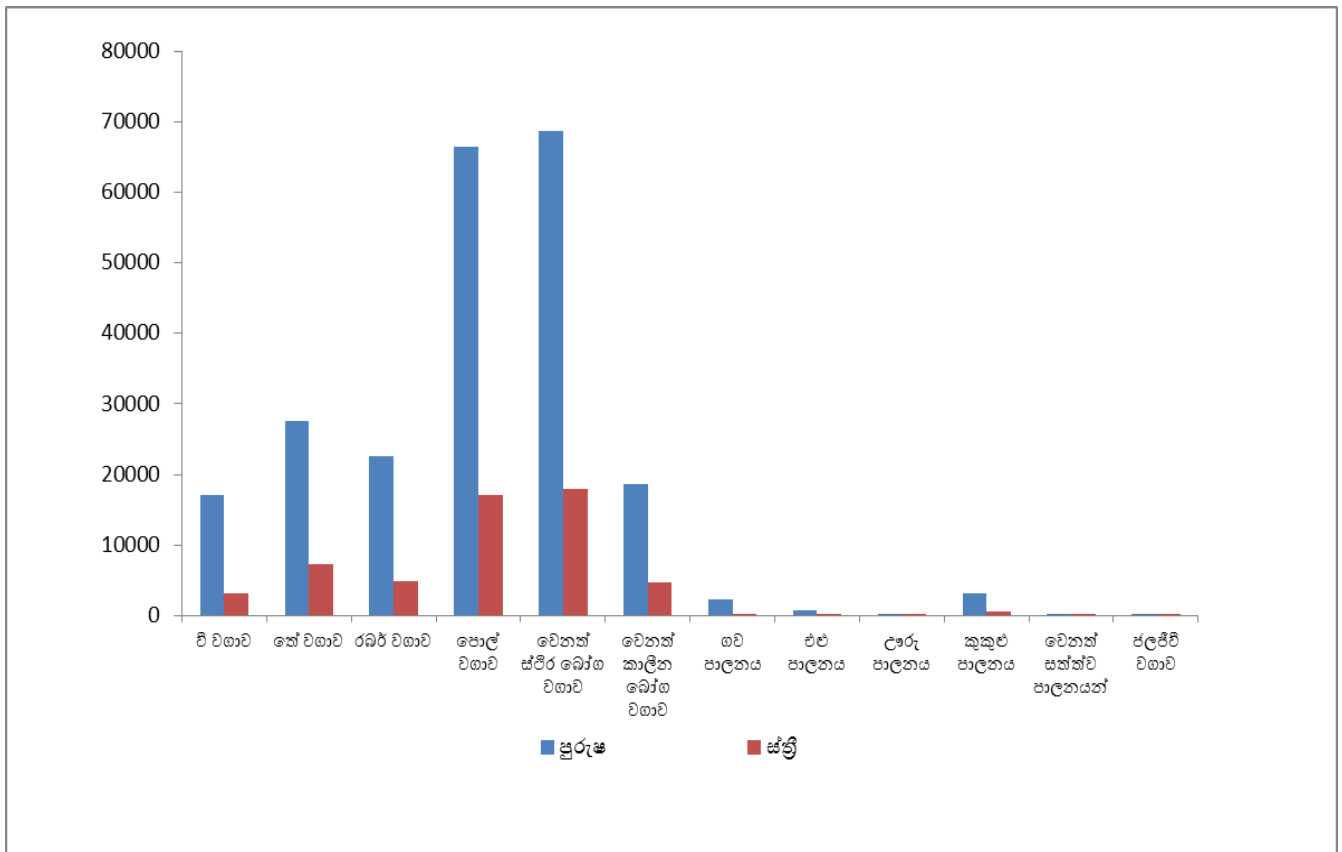
දිස්ත්‍රික්කය තුළ වෙනත් සත්ත්ව පාලනයේ නිරත වූ බවට වාර්තාවී ඇති මුළු ගොවිකාරකයින් සංඛ්‍යාව 64 ක් වන අතර එහි වෙනත් සත්ත්ව පාලනයේ නිරත වූ පුරුෂයින් සංඛ්‍යාව 54 ක් ද ස්ත්‍රීන් සංඛ්‍යාව 10 ක් ද වේ.

දිස්ත්‍රික්කය තුළ ගොවිකාරකයින් පදිංචි ප්‍රාදේශීය ලේකම් කොට්ඨාස සැලකිල්ලට ගතහොත් වෙනත් සත්ත්ව පාලනයේ නිරතවී ඇති වැඩිම ගොවිකාරකයින් සංඛ්‍යාව (18) මාවනැල්ල ප්‍රාදේශීය ලේකම් කොට්ඨාසයෙන් වාර්තා වන අතර එය ප්‍රතිශතයක් ලෙස 28.1% කි. දෙවනුවට වෙනත් සත්ත්ව

පාලනයේ නිරත වූ බවට වාර්තාවී ඇති වැඩිම ගොවිකාරකයින් සංඛ්‍යාවක් (11) බුලත්කොහුපිටිය ප්‍රාදේශීය ලේකම් කොට්ඨාසයෙන් වාර්තා වන අතර එය 17.1% ක ප්‍රතිශතයකි.

දිස්ත්‍රික්කය තුළ ජල ජීවි වගාව සිදු කෙරෙන බවට වාර්තාවී ඇති අතර එහි නිරත වූ බවට වාර්තාවී ඇති මුළු ගොවිකාරකයින් සංඛ්‍යාව 82 ක් වන අතර පුරුෂ ගොවිකාරකයින් 72 ක් සහ ස්ත්‍රී ගොවිකාරකයින් 10 ක් ලෙස වේ. රුවන්වැල්ල ප්‍රාදේශීය ලේකම් කොට්ඨාසයෙන් වැඩිම ගොවිකාරකයින් සංඛ්‍යාව (17) වාර්තා වේ.

රූප සටහන 08 - ස්ත්‍රී / පුරුෂ භාවය අනුව කෘෂිකාර්මික කටයුතුවල නිරත ගොවිකාරකයින් - 2014



3.10 : ප්‍රාදේශීය ලේකම් කොට්ඨාස මට්ටමින් ස්ත්‍රී/පුරුෂ භාවය අනුව කෘෂිකාර්මික කටයුතුවල නිරතව සිටි ගොවිකාරකයින් සංඛ්‍යාවෙහි ප්‍රතිශතය - 2014

එක් එක් ගොවි කාණ්ඩවල ගොවිකාරකයින් නිරතව සිටි ආර්ථික කටයුතු පිළිබඳව ප්‍රාදේශීය ලේකම් කොට්ඨාස මට්ටමින් විස්තර කරනු ලබයි.

වගු අංක 3.10 : ප්‍රාදේශීය ලේකම් කොට්ඨාස මට්ටමින් ස්ත්‍රී/පුරුෂ භාවය අනුව කෘෂිකාර්මික කටයුතුවල නිරතව සිටි ගොවිකාරකයින් සංඛ්‍යාවෙහි ප්‍රතිශතය - 2014

ප්‍රා.ලේ.කොට්ඨාසය	කෘෂිකාර්මික කටයුතුවල නිරත වූ ගොවිකාරකයන් සංඛ්‍යාව																	
	වී වගාව			ගේ වගාව			රබර වගාව			පොල් වගාව			වෙනත් ස්ථිර බෝග වගාව			වෙනත් කාරිත බෝග වගාව		
	ගොවිකාරකයන් සංඛ්‍යාව	පුරුෂ	ස්ත්‍රී	ගොවිකාරකයන් සංඛ්‍යාව	පුරුෂ	ස්ත්‍රී	ගොවිකාරකයන් සංඛ්‍යාව	පුරුෂ	ස්ත්‍රී	ගොවිකාරකයන් සංඛ්‍යාව	පුරුෂ	ස්ත්‍රී	ගොවිකාරකයන් සංඛ්‍යාව	පුරුෂ	ස්ත්‍රී	ගොවිකාරකයන් සංඛ්‍යාව	පුරුෂ	ස්ත්‍රී
රඹුක්කන	34.39	36.52	26.71	0.37	0.40	0.26	13.42	14.25	10.42	81.08	80.85	81.92	80.13	79.77	81.44	24.02	24.18	23.47
මාවතැල්ල	32.18	27.18	20.67	7.65	7.75	7.20	18.70	19.16	16.81	77.25	77.58	75.89	86.72	86.49	87.68	25.88	25.74	26.46
අරණයක	25.92	22.18	16.32	20.56	21.40	16.86	19.76	20.31	17.35	61.36	61.17	62.19	84.97	84.25	88.10	12.36	12.38	12.29
කැමැල්ල	22.02	18.76	12.61	15.63	16.00	14.21	21.16	22.41	16.29	85.24	84.90	86.56	87.98	87.59	89.51	28.06	28.61	25.95
මලිමුල්ල	30.36	25.54	21.38	11.04	11.22	10.25	39.49	40.69	34.16	81.23	81.06	81.96	81.29	80.84	83.28	26.79	26.35	28.78
වරකාපොල	33.93	28.86	22.79	11.99	12.23	10.94	35.60	36.73	30.56	87.09	87.09	87.09	79.78	79.78	79.78	25.84	26.19	24.27
දැවත්වැල්ල	18.59	15.51	11.27	34.98	35.85	31.78	41.04	41.71	38.57	85.48	85.84	84.19	83.09	83.08	83.10	22.74	22.36	24.12
බුලත්තොහුපිටිය	7.43	6.26	4.40	70.51	71.38	67.21	18.48	19.54	14.48	70.84	70.97	70.34	77.61	78.00	76.13	15.36	15.80	13.73
යටියන්තොට	5.39	4.74	2.20	77.52	77.87	76.32	13.41	14.05	11.24	61.38	61.78	60.02	67.24	66.70	69.07	21.82	21.38	23.32
දෙහිමිට්ට	9.65	8.54	3.63	58.61	58.32	59.56	30.76	31.66	27.80	68.79	69.45	66.65	70.03	70.81	67.49	20.30	20.60	19.32
දැරණියල	1.93	1.67	0.86	83.58	83.66	83.30	16.77	17.65	13.79	64.84	63.99	67.73	58.07	57.49	60.02	3.72	3.60	4.15
එකතුව	23.17	19.60	13.77	31.56	31.44	32.02	24.87	25.84	21.13	66.80	75.97	75.57	78.59	78.52	78.84	21.15	21.26	20.75

ප්‍රා.ලේ.කොට්ඨාසය	කෘෂිකාර්මික කටයුතුවල නිරත වූ ගොවිකාරකයන් සංඛ්‍යාව																				
	ගව්‍ය භාරණය			එළු භාරණය			උරු භාරණය			කුකුළු භාරණය			වෙනත් සත්ව භාරණයන්			ජලජීවී වගාව			ගොවිකාරකයකු නිරත වන සාමාන්‍ය කෘෂිකාර්මික කටයුතු සංඛ්‍යාව		
	ගොවිකාරකයන් සංඛ්‍යාව	පුරුෂ	ස්ත්‍රී	ගොවිකාරකයන් සංඛ්‍යාව	පුරුෂ	ස්ත්‍රී	ගොවිකාරකයන් සංඛ්‍යාව	පුරුෂ	ස්ත්‍රී	ගොවිකාරකයන් සංඛ්‍යාව	පුරුෂ	ස්ත්‍රී	ගොවිකාරකයන් සංඛ්‍යාව	පුරුෂ	ස්ත්‍රී	ගොවිකාරකයන් සංඛ්‍යාව	පුරුෂ	ස්ත්‍රී	එකතුව	පුරුෂ	ස්ත්‍රී
රඹුක්කන	3.09	3.59	1.26	0.41	0.46	0.26	0.13	0.15	0.07	4.12	4.35	3.27	0.06	0.08	0.00	0.11	0.13	0.00	2	2	2
මාවතැල්ල	3.17	3.54	1.67	1.34	1.50	0.68	0.00	0.00	0.00	4.09	4.37	2.92	0.18	0.20	0.10	0.05	0.06	0.00	3	3	2
අරණයක	1.39	1.59	0.54	0.66	0.74	0.29	0.00	0.00	0.00	2.09	2.26	1.33	0.04	0.03	0.05	0.06	0.08	0.00	2	2	2
කැමැල්ල	1.77	2.06	0.68	0.30	0.34	0.14	0.00	0.00	0.00	1.66	1.73	1.40	0.00	0.00	0.00	0.07	0.07	0.05	3	3	2
මලිමුල්ල	2.89	3.27	1.21	0.51	0.54	0.38	0.03	0.04	0.00	2.97	3.05	2.63	0.00	0.00	0.00	0.02	0.02	0.00	3	3	3
වරකාපොල	1.90	2.12	0.91	0.30	0.34	0.15	0.02	0.03	0.00	1.81	1.91	1.36	0.03	0.03	0.04	0.05	0.04	0.08	3	3	3
දැවත්වැල්ල	2.84	3.32	1.09	0.62	0.72	0.27	0.05	0.03	0.11	4.02	4.32	2.90	0.08	0.07	0.11	0.20	0.21	0.16	3	3	3
බුලත්තොහුපිටිය	2.38	2.70	1.16	2.32	2.70	0.87	0.01	0.02	0.00	5.25	5.51	4.29	0.13	0.15	0.06	0.04	0.03	0.06	3	3	3
යටියන්තොට	1.82	2.09	0.89	0.79	0.97	0.18	0.08	0.11	0.00	2.77	3.07	1.73	0.04	0.05	0.00	0.12	0.14	0.06	3	3	2
දෙහිමිට්ට	1.85	2.13	0.96	0.92	1.01	0.63	0.02	0.03	0.00	4.17	4.24	3.96	0.08	0.08	0.08	0.10	0.10	0.08	3	3	3
දැරණියල	2.21	2.47	1.35	1.86	2.02	1.29	0.00	0.00	0.00	4.90	5.32	3.50	0.01	0.00	0.05	0.02	0.03	0.00	2	2	2
එකතුව	2.30	2.62	1.06	0.84	0.94	0.45	0.03	0.04	0.02	3.33	3.51	2.65	0.06	0.06	0.04	0.07	0.08	0.04	3	3	2

ඒ අනුව කැගල්ල දිස්ත්‍රික්කයේ ගොවි කාණ්ඩවල ගොවිකාරකයින් ආර්ථික කටයුත්තක් ලෙස වී වගාවේ යෙදුණු සංඛ්‍යාවෙහි ප්‍රතිශතය 23.1% කි. මෙම දිස්ත්‍රික්කයේ ප්‍රාදේශීය ලේකම් කොට්ඨාස අතුරින් වී වගාවේ නිරතවූ වැඩිම ගොවිකාරකයින් සංඛ්‍යාවෙහි ප්‍රතිශතය වන 34.3% ක් රඹුක්කන ප්‍රාදේශීය ලේකම් කොට්ඨාසයෙන් වාර්තා වන අතර අඩුම ගොවිකාරකයින් සංඛ්‍යාවෙහි ප්‍රතිශතය වන 1.9% ක් වාර්තා වන්නේ දැරණියල ප්‍රාදේශීය ලේකම් කොට්ඨාසයෙනි.

කැගල්ල දිස්ත්‍රික්කයේ තේ වගාවේ නිරත වූ ගොවිකාරක ප්‍රතිශතය 31.5% ක් වන අතර වැඩිම ප්‍රතිශතයක් (83.5%) වාර්තා වන්නේ දැරණියගල ප්‍රාදේශීය ලේකම් කොට්ඨාසයෙන් වන අතර අඩුම ප්‍රතිශතයක් තේ වගා කරනු ලබන ප්‍රාදේශීය ලේකම් කොට්ඨාස වනුයේ රඹුක්කන වේ. එසේම රබර් වගාව සිදුකරනු ලබන ගොවිකාරකයින් කොට්ඨාසයේ සංඛ්‍යාව ප්‍රතිශතයක් ලෙස 24.8% ක් වේ. රුවන්වැල්ල ප්‍රාදේශීය ලේකම් ගොවිකාරකයින්ගෙන් 41.0% ක් රබර් වගාවේ නිරත වේ. රබර් වගාවේ නිරත අඩුම ගොවිකාරක ප්‍රතිශතයක් (13.4%) පෙන්නුම් කරනුයේ යටියන්තොට ප්‍රාදේශීය ලේකම් කොට්ඨාසයෙනි.

දිස්ත්‍රික්කයේ පොල් වගාව සිදුකරනු ලබන ගොවිකාරකයින්ගේ ප්‍රතිශතය 66.8% ක් වන අතර එයින් වැඩිම ප්‍රතිශතය වන 87.0% වරකාපොල ප්‍රාදේශීය ලේකම් කොට්ඨාසයෙන්ද, අඩුම ප්‍රතිශතය වන 61.3% යටියන්තොට ප්‍රාදේශීය ලේකම් කොට්ඨාසයෙන්ද වාර්තාවේ.

දිස්ත්‍රික්කයේ ගොවි කාණ්ඩ අතුරින් වෙනත් ස්ථිර බෝග වගාකරනු ලබන ගොවිකාරකයින්ගේ ප්‍රතිශතය 78.5% කි. එයින් වැඩිම ප්‍රතිශතය 87.9% කැගල්ල ප්‍රාදේශීය ලේකම් කොට්ඨාසයෙන් ද, අඩුම ප්‍රතිශතය වන 58.0% දැරණියගල ප්‍රාදේශීය ලේකම් කොට්ඨාසයෙන් ද වාර්තාවේ.

දිස්ත්‍රික්කයේ ගොවි කාණ්ඩවල වෙනත් කාලීන බෝග වගාව සිදුකරන ලද ගොවිකාරකයින්ගේ ප්‍රතිශතය 21.1% වන අතර එහි වැඩිම ගොවිකාරකයින් ප්‍රතිශතය වන 28.0% ක් කැගල්ල ප්‍රාදේශීය ලේකම් කොට්ඨාසයෙන් ද අඩුම ප්‍රතිශතය වන 3.7% දැරණියගල ප්‍රාදේශීය ලේකම් කොට්ඨාසයෙන් ද වාර්තාවේ.

දිස්ත්‍රික්කයේ ගව පාලනය සිදුකරන ගොවිකාරකයින්ගේ ප්‍රතිශතය 2.3% කි. වැඩි වශයෙන් ගව පාලනය සිදුකරනු ලබන ප්‍රාදේශීය ලේකම් කොට්ඨාසය වන්නේ මාවනැල්ල වේ. එම අගය 3.1% කි. අරණායක ප්‍රාදේශීය ලේකම් කොට්ඨාසයෙන් එහි අඩුම ප්‍රතිශතය වන 1.3% වාර්තාවේ. දිස්ත්‍රික්කයේ එළු පාලනය ඉතා මද වශයෙන් සිදුකරන අතර ඒහි නිරත ගොවිකාරකයින්ගේ ප්‍රතිශතය 0.8% ක් වේ.

කැගල්ල දිස්ත්‍රික්කයේ ඌරු පාලනය, ජලජීවී වගාව හා වෙනත් සත්ත්ව පාලන කටයුතු සිදුකරන ගොවිකාරකයින් සංඛ්‍යාව ඉතා කුඩා ප්‍රතිශත වලින් වාර්තා වී ඇත. දිස්ත්‍රික්කයේ කුකුළු පාලනය සිදුකරන ගොවිකාරකයින්ගේ ප්‍රතිශතය 5.2% කි. වැඩි වශයෙන් කුකුළු පාලනය සිදුකරන ප්‍රාදේශීය ලේකම් කොට්ඨාසය වන්නේ බුලත්කොහුපිටිය ප්‍රාදේශීය ලේකම් කොට්ඨාසය (5.2%) වන අතර අඩුවෙන්ම කුකුළු පාලනය සිදුකරන ප්‍රාදේශීය ලේකම් කොට්ඨාසය වන්නේ කැගල්ල (1.6%) ප්‍රාදේශීය ලේකම් කොට්ඨාසයයි.

මෙහිදී සාමාන්‍යයෙන් කැගල්ල දිස්ත්‍රික්කයේ ගොවිකාරකයකු කෘෂිකාර්මික කටයුතු 3 ක පමණ යෙදී සිටින බව පෙන්නුම් කරයි. රඹුක්කන, අරණායක සහ දැරණියගල යන ප්‍රාදේශීය ලේකම් කොට්ඨාසයන්හි ගොවිකාරකයකු සාමාන්‍යයෙන් කෘෂිකාර්මික කටයුතු 2ක් සිදුකරනු ලබන බව වාර්තා වන අතර අනිකුත් ප්‍රාදේශීය ලේකම් කොට්ඨාසයන්හි ගොවිකාරකයකු නිරත වන සාමාන්‍ය කෘෂිකාර්මික කටයුතු ගණන තුනකි.

3.11 : ප්‍රාදේශීය ලේකම් කොට්ඨාස මට්ටමින් කෘෂිකර්මාන්තය හැර වෙනත් ආර්ථික කටයුත්තක නිරත ගොවිකාරකයින් සංඛ්‍යාව - 2014

ගොවිකාරකයා කෘෂිකර්මාන්තයට අමතරව වෙනත් ආර්ථික කටයුත්තක නිරතවේද? නැද්ද? යන්න පිළිබඳවද තොරතුරු රැස්කරන ලදී.

වගු අංක 3.11 : ප්‍රාදේශීය ලේකම් කොට්ඨාස මට්ටමින් වෙනත් ආර්ථික කටයුත්තක නිරත ගොවිකාරකයින් සංඛ්‍යාව - 2014

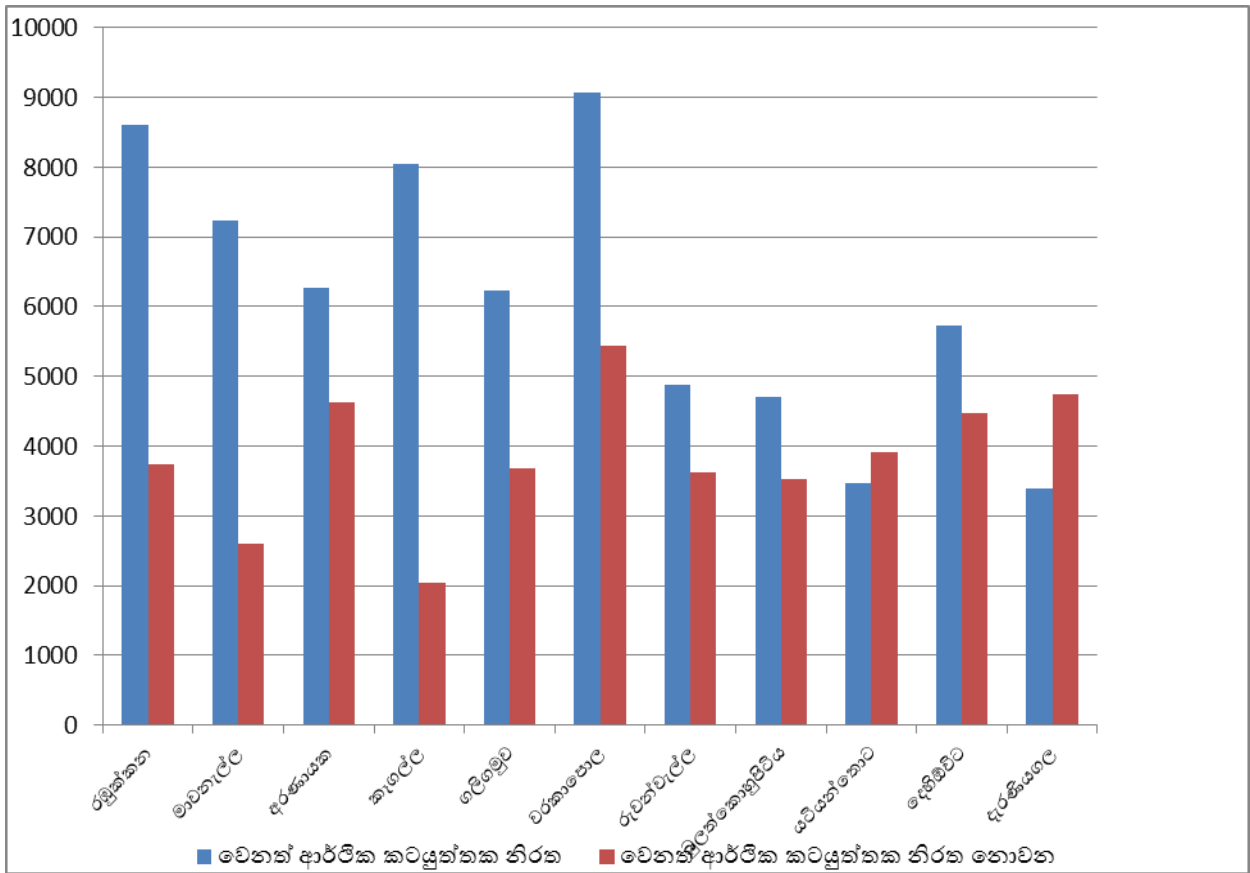
ප්‍රා.ලේ.කොට්ඨාසය	ගොවිකාරකයන්					
	වෙනත් ආර්ථික කටයුත්තක නිරත		වෙනත් ආර්ථික කටයුත්තක නිරත නොවන		මුළු ගණන	
	සංඛ්‍යාව	%	සංඛ්‍යාව	%	සංඛ්‍යාව	%
රඹුක්කන	8,608	12.72	3,734	8.80	12,342	11.21
මාවනැල්ල	7,240	10.70	2,594	6.11	9,834	8.93
අරණායක	6,274	9.27	4,637	10.93	10,911	9.91
කැගල්ල	8,049	11.90	2,046	4.82	10,095	9.17
ගලිගමුව	6,230	9.21	3,690	8.70	9,920	9.01
වරකාපොල	9,068	13.40	5,442	12.83	14,510	13.18
රුවන්වැල්ල	4,882	7.22	3,632	8.56	8,514	7.73
බුලත්කොහුපිටිය	4,712	6.96	3,528	8.32	8,240	7.49
යටියන්තොට	3,464	5.12	3,910	9.22	7,374	6.70
දෙහිඹිටි	5,731	8.47	4,475	10.55	10,206	9.27
දැරණියගල	3,395	5.02	4,740	11.17	8,135	7.39
එකතුව	67,653	100.00	42,428	100.00	110,081	100.00

ඒ අනුව කැගල්ල දිස්ත්‍රික්කයේ සිටින මුළු ගොවිකාරකයින් සංඛ්‍යාව අතරින් කෘෂිකර්මාන්තයට අමතරව වෙනත් ආර්ථික කටයුත්තක නිරත වන ගොවි කාරකයින් සංඛ්‍යාව 67,653ක් වන අතර වෙනත් ආර්ථික කටයුත්තක නිරත නොවන ගොවි කාරකයින් සංඛ්‍යාව 42,428 කි.

කෘෂිකර්මාන්තයට අමතරව වෙනත් ආර්ථික කටයුත්තක නිරත වන වැඩිම ගොවි කාරකයින් සංඛ්‍යාව (9,068) වරකාපොල ප්‍රාදේශීය ලේකම් කොට්ඨාසයෙන් වාර්තා වන අතර එහි ප්‍රතිශතය 13.4% කි. අඩුම ගොවි කාරකයින් සංඛ්‍යාව (3,395) දැරණියගල ප්‍රාදේශීය ලේකම් කොට්ඨාසයෙන් වාර්තා වන අතර එහි ප්‍රතිශතය 5.0% කි .

එම දිස්ත්‍රික්කයේ පදිංචි මුළු ගොවිකාරකයින්ගෙන් කෘෂිකර්මාන්තයට අමතරව වෙනත් ආර්ථික කටයුත්තක නිරත නොවන ගොවිකාරකයින්ගේ වැඩිම සංඛ්‍යාව (5,442) වරකාපොල ප්‍රාදේශීය ලේකම් කොට්ඨාසයෙන් වාර්තා වන අතර ප්‍රතිශතයක් ලෙස ගත් කල 12.8% කි. වෙනත් ආර්ථික කටයුත්තක නිරත නොවන ගොවිකාරකයින්ගේ අඩුම සංඛ්‍යාව (2,046) කැගල්ල ප්‍රාදේශීය ලේකම් කොට්ඨාසයෙන් වාර්තා වන අතර එම අගය ප්‍රතිශතයක් ලෙස 4.8% කි .

රූප සටහන 09 - ප්‍රාදේශීය ලේකම් කොට්ඨාස මට්ටමින් වෙනත් ආර්ථික කටයුත්තක නිරත ගොවිකාරකයින් - 2014



3.12 : ප්‍රාදේශීය ලේකම් කොට්ඨාස මට්ටමින් වෙනත් රැකියාවන් සහ ආදායම් මාර්ග හා ස්ත්‍රී/පුරුෂ භාවය අනුව ගොවිකාරකයින් සංඛ්‍යාව - 2014

2014 වර්ෂයේ දී සිදුකළ ආර්ථික සංගණනය යටතේ, කෘෂිකාර්මික කටයුතු පිළිබඳ ගණන් ගැනීමේ දී ගොවිකාරකයන්ගේ, කෘෂිකර්මාන්තය හැර වෙනත් ආර්ථික කටයුතුවල නිරත වීම හෙවත් ඔවුන්ගේ ප්‍රධාන රැකියාව පිළිබඳ තොරතුරු ප්‍රාදේශීය ලේකම් කොට්ඨාස මට්ටමින් එක් රැස් කරන ලදී. මෙහි දී ගොවිකාරකයින් වැටුප් ලබන රැකියාවක නිරත වන්නේ ද, තමන්ගේ ආර්ථික කටයුත්තක නිරත වන්නේ ද, සේවා යෝජකයෙක් වශයෙන් නිරත වන්නේ ද සහ වෙනත් ආදායම් මාර්ග වල නිරත වන්නේ ද යන තොරතුරු ලබා ගන්නා ලදී. ඊට අමතරව වැටුප් ලබන රැකියාවක නිරත වන ගොවි කාරකයින් නියුක්ත වන අංශය රජයේ, අර්ධ රජයේ සහ පුද්ගලික අංශයේ වශයෙන් හා තමාගේම ආර්ථික කටයුත්තක නිරත වන ගොවි කාරකයින් නිරත වන ආර්ථික කටයුත්ත කෘෂිකාර්මික සහ කෘෂිකාර්මික නොවන යනුවෙන්ද තොරතුරු ලබා ගන්නා ලදී.

වගු අංක 3.12 : ප්‍රාදේශීය ලේකම් කොට්ඨාස මට්ටමින් වෙනත් රැකියාවන් සහ ආදායම් මාර්ග හා ස්ත්‍රී/පුරුෂ භාවය අනුව ගොවිකාරකයින් සංඛ්‍යාව - 2014

ප්‍රා.ලේ.කොට්ඨාසය	වැටුප් ලබන රැකියාවක නිරත ගොවිකාරකයන් සංඛ්‍යාව											
	රාජ්‍ය අංශය			අර්ධ රාජ්‍ය අංශය			පුද්ගලික අංශය			මුළු සංඛ්‍යාව		
	පුරුෂ	ස්ත්‍රී	මුළු ගණන	පුරුෂ	ස්ත්‍රී	මුළු ගණන	පුරුෂ	ස්ත්‍රී	මුළු ගණන	පුරුෂ	ස්ත්‍රී	මුළු ගණන
රඹුක්කන	1855	337	2192	208	29	237	1643	226	1869	3706	592	4298
මාවනැල්ල	1101	190	1291	136	20	156	1715	259	1974	2952	469	3421
අරණායක	1020	162	1182	113	17	130	1224	156	1380	2357	335	2692
කැගල්ල	1225	194	1419	191	26	217	1516	267	1783	2932	487	3419
ගලිගමුව	981	120	1101	159	9	168	1773	229	2002	2913	358	3271
වරකාපොල	1334	153	1487	264	21	285	2916	421	3337	4514	595	5109
රුවන්වැල්ල	639	101	740	177	20	197	1006	122	1128	1822	243	2065
බුලත්කොහුපිටිය	539	70	609	67	10	77	1894	319	2213	2500	399	2899
යටියන්තොට	249	52	301	111	10	121	1125	215	1340	1485	277	1762
දෙහිඔව්ව	571	113	684	104	13	117	2380	367	2747	3055	493	3548
දැරණියගල	396	73	469	129	15	144	726	136	862	1251	224	1475
එකතුව	9910	1565	11475	1659	190	1849	17918	2717	20635	29487	4472	33959

ප්‍රා.ලේ.කොට්ඨාසය	කමන්ගේ ආර්ථික කටයුත්තක නිරත ගොවිකාරකයන් සංඛ්‍යාව								
	තමාගේම කෘෂිකාර්මික කටයුත්තක නිරත			තමාගේම කෘෂිකාර්මික නොවන කටයුත්තක නිරත			මුළු සංඛ්‍යාව		
	පුරුෂ	ස්ත්‍රී	මුළු ගණන	පුරුෂ	ස්ත්‍රී	මුළු ගණන	පුරුෂ	ස්ත්‍රී	මුළු ගණන
රඹුක්කන	576	188	764	863	163	1026	1439	351	1790
මාවනැල්ල	792	181	973	784	166	950	1576	347	1923
අරණායක	758	196	954	933	178	1111	1691	374	2065
කැගල්ල	562	176	738	916	169	1085	1478	345	1823
ගලිගමුව	496	99	595	596	91	687	1092	190	1282
වරකාපොල	936	224	1,160	1011	136	1147	1947	360	2307
රුවන්වැල්ල	445	157	602	770	144	914	1215	301	1516
බුලත්කොහුපිටිය	631	198	829	493	82	575	1124	280	1404
යටියන්තොට	628	146	774	352	57	409	980	203	1183
දෙහිඹව්ව	513	199	712	521	78	599	1034	277	1311
දැරණියගල	802	209	1,011	330	46	376	1132	255	1387
එකතුව	7,139	1973	9,112	7569	1,310	8879	14708	3,283	17991

ප්‍රා.ලේ.කොට්ඨාසය	සේවායෝජක හා වෙනත් ආදායම් මාර්ග වල නිරත ගොවිකාරකයන් සංඛ්‍යාව								
	සේවා යෝජක			වෙනත්			මුළු සංඛ්‍යාව		
	පුරුෂ	ස්ත්‍රී	මුළු ගණන	පුරුෂ	ස්ත්‍රී	මුළු ගණන	පුරුෂ	ස්ත්‍රී	මුළු ගණන
රඹුක්කන	137	20	157	1860	503	2363	1997	523	2520
මාවනැල්ල	44	5	49	1472	375	1847	1516	380	1896
අරණායක	66	11	77	1139	301	1440	1205	312	1517
කැගල්ල	94	27	121	2070	616	2686	2164	643	2807
ගලිගමුව	103	9	112	1294	271	1565	1397	280	1677
වරකාපොල	134	17	151	1222	279	1501	1356	296	1652
රුවන්වැල්ල	65	6	71	1068	162	1230	1133	168	1301
බුලත්කොහුපිටිය	43	5	48	311	50	361	354	55	409
යටියන්තොට	23	5	28	391	100	491	414	105	519
දෙහිඹව්ව	78	26	104	623	145	768	701	171	872
දැරණියගල	34	5	39	381	113	494	415	118	533
එකතුව	821	136	957	11831	2,915	14746	12652	3,051	15703

කැගල්ල දිස්ත්‍රික්කයෙහි ගොවිකාරකයින්ගෙන් වැටුප් සහිත රැකියාවන්වල නිරතවන සංඛ්‍යාවෙන් වැඩිම සංඛ්‍යාවක් (20,635) වාර්තා වී ඇත්තේ පෞද්ගලික අංශයෙනි. අඩුම සංඛ්‍යාව (1,849) ක් සේවයෙහි නිරත බවට වාර්තා වන්නේ අර්ධ රාජ්‍ය අංශයෙහි රැකියාවන්වල වේ. රාජ්‍ය අංශයෙහි සේවයේ නිරත සංඛ්‍යාව (11,475) කි.

පෞද්ගලික අංශයෙහි රැකියාවල නිරත සංඛ්‍යාවෙන් වැඩිම අගය (3,337) වරකාපොල ප්‍රාදේශීය ලේකම් කොට්ඨාසයෙන් වාර්තා වී ඇති අතර අඩුම සංඛ්‍යාව (862) දැරණියගල ප්‍රාදේශීය ලේකම් කොට්ඨාසයෙන් වාර්තා වී ඇත. අර්ධ රාජ්‍ය අංශයෙහි රැකියා කරන ගොවිකාරකයින්ගෙන් ඉහළම අගය (285) වරකාපොල ප්‍රාදේශීය ලේකම් කොට්ඨාසය තුළින් වාර්තා වී ඇත.

රාජ්‍ය අංශයේ රැකියාවල නිරත ගොවිකාරකයින්ගේ ස්ත්‍රී / පුරුෂ භාවය සැලකීමේ දී එයින් වැඩිම ගොවිකාරකයින් සංඛ්‍යාව වාර්තා වන්නේ පුරුෂ පක්ෂයෙන් වන අතර එම පිරිස සංඛ්‍යාත්මකව

(9,910) ක් බවට වාර්තා වේ. එම අගය රාජ්‍ය අංශයේ රැකියා වල නිරත වන්නන්ගේ මුළු ගණනින් 86.3% ක ප්‍රතිශතයකි. කාන්තාවන් සම්බන්ධව එම අගය 1,565 වන අතර ප්‍රතිශතය 13.6%ක් වේ.

රාජ්‍ය අංශයේ ආදායම් ලබන පිරිමි රැකියා නියුක්තියෙන් ඉහළ ම අගයක් (1,855) රඹුක්කන ප්‍රාදේශීය ලේකම් කොට්ඨාසයෙන් වාර්තා වේ. මෙහි අඩුම ගොවිකාරකයින් (249) ගණන රාජ්‍ය අංශයේ සේවය කරන පිරිමි ගොවිකාරකයින්ගෙන් 2.5% ප්‍රතිශතයක් වන අතර යටියන්තොට ප්‍රාදේශීය ලේකම් කොට්ඨාසය තුළ වාර්තා වේ. රාජ්‍ය සේවයෙහි කාන්තාවන් වැඩිම සංඛ්‍යාව (337) වාර්තා වන්නේද රඹුක්කන ප්‍රාදේශීය ලේකම් කොට්ඨාසයෙනි. එය රාජ්‍ය අංශයෙහි සේවය කරන කාන්තා ගොවිකාරකයින් සංඛ්‍යාවෙන් 21.5% ක් වේ. යටියන්තොට ප්‍රාදේශීය ලේකම් කොට්ඨාසයෙන් රාජ්‍ය සේවයෙහි නිරත කාන්තාවන්ගේ අඩුම අගය (52) වාර්තා වේ.

අර්ධ රාජ්‍ය අංශයෙහි වැඩිම සංඛ්‍යාව පිරිමි ගොවිකාරකයින් වන බව වාර්තා වේ. එය අර්ධ රාජ්‍ය අංශයෙහි සංඛ්‍යාවෙන් ප්‍රතිශතයක් වශයෙන් 89.7% ක් වන අතර සංඛ්‍යාත්මකව 1,659 ක් වේ. එම අංශයෙහි වැඩිම සංඛ්‍යාව (264) වාර්තා වන්නේ වරකාපොල ප්‍රාදේශීය ලේකම් කොට්ඨාසයෙහි වන අතර අඩුම අගය (67) බුලත්කොහුපිටිය ප්‍රාදේශීය ලේකම් කොට්ඨාසයෙන් වාර්තා වේ. මෙම අඩුම අගය අර්ධ රාජ්‍ය අංශයෙහි වැටුප් ලබන රැකියාවල නියුතු පිරිමි ගොවිකාරකයින් ගණනින් 4.0 % ක ප්‍රතිශතයක් වේ. රඹුක්කන ප්‍රාදේශීය ලේකම් කොට්ඨාසයෙන් අර්ධ රාජ්‍ය අංශයෙහි ස්ත්‍රී සේවා දායකත්වයේ වැඩිම අගය (29) වාර්තා වන අතර එය අර්ධ රාජ්‍ය අංශයෙහි ස්ත්‍රී ගොවිකාරකයින් ගණනින් 15.2% ක් වේ.

කෘෂිකාර්මික කටයුතු හැර වෙනත් ආර්ථික ක්‍රියාකාරකම්වල නිරත ගොවිකාරකයින්ගෙන් පෞද්ගලික අංශයෙහි සේවයේ නියැලී සිටින්නන් සලකා බැලීමේ දී එම සංඛ්‍යාවෙන් 86.8% ප්‍රතිශතයක් පිරිමි වන අතර එය 17,918 අගයක් ගනී. පෞද්ගලික අංශයෙහි රැකියා කරන පිරිමි වැඩිම අගයක් (2,916) වාර්තා වන්නේ වරකාපොල ප්‍රාදේශීය ලේකම් කොට්ඨාසයේ වන අතර 16.2% ප්‍රතිශතයක් වේ. අඩුම අගය වන (726) දැරණියගල ප්‍රාදේශීය ලේකම් කොට්ඨාසයෙන් වාර්තා වේ. වරකාපොල ප්‍රාදේශීය ලේකම් කොට්ඨාසයෙන් පෞද්ගලික අංශයේ වැඩිම කාන්තා සේවා දායකත්වයක් (421) වාර්තා වන අතර එය එම අංශයේ මුළු ස්ත්‍රී ගොවිකාරකයින් ගණනින් 15.4% ක ප්‍රතිශතයක් පෙන්වයි.

වර්ෂ 2014 කෘෂිකාර්මික තොරතුරු අනුව ගොවිකාරකයින් තමාගේම ආර්ථික කටයුතුවල නිරත වීම පිළිබඳ තොරතුරු සලකා බැලීමේ දී ගොවිකාරකයින් තමාගේම කෘෂිකාර්මික කටයුත්තක නිරත වන්නේ ද නොඑසේ නම් තමාගේම කෘෂිකාර්මික නොවන කටයුත්තක නිරත වන්නේද යන තොරතුරු සොයා බලන ලදී.

කැඟුළු දිස්ත්‍රික්කයේ තමාගේම ආර්ථික කටයුත්තක නිරත වන සංඛ්‍යාව වන 17,991 න් වැඩිම ප්‍රතිශතයක් වන 50.6% තමාගේම කෘෂිකාර්මික ආර්ථික කටයුත්තක නිරත වන අතර එය සංඛ්‍යාත්මකව 9,112 කි. තමාගේම කෘෂිකාර්මික නොවන කටයුත්තක නිරත වන ගොවිකාරකයන් ගණන 8,879 ක් වේ.

තමාගේම කෘෂිකාර්මික කටයුත්තක නිරත ගොවිකාරකයින් සලකා බැලීමේ දී එහි වැඩිම සංඛ්‍යාව (7,139) පිරිමි ගොවිකාරකයින් නියෝජනය කරන අතර එය 78.3% ක ප්‍රතිශතයකි. ස්ත්‍රීන් ගණන 1973 ක් වේ. පිරිමි ගොවිකාරකයින්ගේ ද වැඩිම සංඛ්‍යාව (936) වරකාපොල ප්‍රාදේශීය ලේකම් කොට්ඨාසයෙන් වාර්තා වේ. එය 13.1% ප්‍රතිශතයක් වේ. රුවන්වැලිල ප්‍රාදේශීය ලේකම් කොට්ඨාසයෙන් එහි අඩුම අගය (445) වාර්තා කරයි. තමාගේම කෘෂිකාර්මික කටයුත්තක නිරත කාන්තා ගොවිකාරකයින් වැඩිම සංඛ්‍යාව (224) වරකාපොල ප්‍රාදේශීය ලේකම් කොට්ඨාසයෙන් වාර්තා වේ.

තමාගේම කෘෂිකාර්මික නොවන කටයුත්තක නිරත ගොවිකාරකයින් පිළිබඳ වාර්තා අනුව ද පුරුෂ ගොවිකාරකයින් වැඩි අගයක් ගන්නා බව පෙන්වා දිය හැකිය. ඒ අනුව පුරුෂ ගොවිකාරකයින් 7,569 ක් හා ස්ත්‍රී ගොවිකාරකයින් 1,310 ක් වේ. පුරුෂ ගොවිකාරකයින් සලකා බැලීමේ දී වරකාපොළ ප්‍රාදේශීය ලේකම් කොට්ඨාසයේ වැඩිම සංඛ්‍යාවක් (1,011) වාර්තා වන අතර එය කෘෂිකාර්මික නොවන කටයුත්තක නිරත පුරුෂ ගොවිකාරකයින් සංඛ්‍යාවෙන් 13.3% ප්‍රතිශතයක් පෙන්වයි. දැරණියගල ප්‍රදේශීය ලේකම් කොට්ඨාසයෙන් එහි අඩුම අගය (330) වාර්තා වන අතර කෘෂිකාර්මික නොවන කටයුත්තක නිරත පුරුෂ ගොවිකාරකයින් සංඛ්‍යාවෙන් 4.3% ක ප්‍රතිශතයක් පෙන්වයි. ස්ත්‍රී ගොවිකාරකයින්ගේ ද වැඩිම අගය (178) අරණායක ප්‍රාදේශීය ලේකම් කොට්ඨාසයෙන් වාර්තා වන අතර එය කෘෂිකාර්මික නොවන කටයුත්තක නිරත ස්ත්‍රී ගොවිකාරකයින් සංඛ්‍යාවෙන් 13.5% ක ප්‍රතිශතයක් පෙන්වයි.

ගොවිකාරකයින්, සේවා යෝජකයන් ලෙස ඔවුන්ගේ ආදායම් මාර්ග ශක්තිමත් කර ගෙන තිබේද? එසේ නොමැති නම් වෙනත් ආදායම් මාර්ගයක් තම ආදායම් මාර්ගය ලෙස තෝරාගෙන තිබේද? යන කරුණ සම්බන්ධයෙන් ද 2014 ආර්ථික සංගණයේ දී තොරතුරු ලබා ගන්නා ලදී.

සේවා යෝජක හා වෙනත් ආදායම් මාර්ග සම්බන්ධයෙන් තොරතුරු සලකා බැලීමේ දී කැගල්ල දිස්ත්‍රික්කයේ එවැනි ආදායම් මාර්ග ඇති ගොවි කාරකයන් ගණන 15,703 ක් ලෙස වාර්තා වේ. එම සංඛ්‍යාවෙන් 80.5% ප්‍රතිශතයක් පුරුෂ ගොවිකාරකයින් වේ. සමස්ථයක් ලෙස සේවා යෝජක හා වෙනත් ආදායම් මාර්ග වල ස්වභාවය සැලකීමේදී වැඩිම පිරිමි ගොවිකාරකයින් නියෝජනය දක්නට ලැබෙන්නේ කැගල්ල ප්‍රාදේශීය ලේකම් කොට්ඨාසයෙනි. එය සංඛ්‍යාත්මකව 2,164 ක් වන අතර සේවා යෝජක හා වෙනත් ආදායම් මාර්ග වල නිරත පුරුෂ ගොවිකාරකයින් සංඛ්‍යාවෙන් 17.1% ක ප්‍රතිශතයකි. අඩුම පිරිමි සංඛ්‍යාව (354) වාර්තා වන්නේ බුලත්කොහුපිටිය ප්‍රාදේශීය ලේකම් කොට්ඨාසයෙන් වන අතර සේවා යෝජක හා වෙනත් ආදායම් මාර්ග වල නිරත පුරුෂ ගොවිකාරකයින් සංඛ්‍යාවෙන් 2.8% ක ප්‍රතිශතයකි. කාන්තාවන් වැඩිම ගණනක් (643) කැගල්ල ප්‍රදේශීය ලේකම් කොට්ඨාසයෙන් වාර්තා වන අතර සේවා යෝජක හා වෙනත් ආදායම් මාර්ග වල නිරත ස්ත්‍රී ගොවිකාරකයින් සංඛ්‍යාවෙන් 21.0% ක ප්‍රතිශතයක් වේ. අඩුම ස්ත්‍රී සංඛ්‍යාව (55) වාර්තා වන්නේ බුලත්කොහුපිටිය ප්‍රාදේශීය ලේකම් කොට්ඨාසයෙන් වන අතර සේවා යෝජක හා වෙනත් ආදායම් මාර්ග වල නිරත ස්ත්‍රී ගොවිකාරකයින් සංඛ්‍යාවෙන් 1.8% ක ප්‍රතිශතයකි.

සේවා යෝජකයන් හා වෙනත් ආදායම් මාර්ග සහිත ගොවිකාරකයන් යන කාර්මික දෙක සලකා බැලීමේදී වෙනත් ආදායම් මාර්ග සහිත ගොවිකාරකයන් ගණන වැඩි අගයක් (14,746) ගෙන ඇති බව පෙන්වා දිය හැකිය. එය 93.9% ක් වේ. සේවා යෝජකයන් සිටිනුයේ 957 දෙනෙකු පමණි.

සේවා යෝජකයන්ගෙන් ද පුරුෂ ගොවිකාරකයින් සංඛ්‍යාත්මකව ඉහළ අගයක් ගනී. එම අගය 821 ක් වන විට කාන්තා ගොවිකාරකයින් 136 ක් පමණක් වාර්තා වේ. පුරුෂ ගොවිකාරකයින් සංඛ්‍යාවෙන් 16.6% ක ප්‍රතිශත අගය වන 137 දෙනෙකු රඹුක්කන ප්‍රාදේශීය ලේකම් කොට්ඨාසයේ වාර්තා වන අතර අඩුම පුරුෂ ගොවිකාරකයන් සංඛ්‍යාව (23) යටියන්තොට ප්‍රාදේශීය ලේකම් කොට්ඨාසයෙන් වාර්තා වේ. කාන්තා සේවායෝජකයන්ගෙන් ඉහළම අගය වන 27 ක් වාර්තා වනුයේ කැගල්ල ප්‍රාදේශීය ලේකම් කොට්ඨාසයෙන්ය.

වෙනත් ආදායම් මාර්ග සහිත ගොවිකාරකයින් ද වැඩි සංඛ්‍යාව (11,831) පිරිමි ගොවිකාරකයින් වන විට කාන්තා ගොවිකාරකයින් සංඛ්‍යාව 2,915 ක් ලෙස වාර්තා වේ. එම පිරිමි ගොවිකාරකයින් සංඛ්‍යාවෙන් 17.4% ක ප්‍රතිශතයක් වන 2,070 දෙනෙකු කැගල්ල ප්‍රාදේශීය ලේකම් කොට්ඨාසයෙන් වාර්තා වන අතර අවම අගය (311) බුලත්කොහුපිටිය ප්‍රාදේශීය ලේකම් කොට්ඨාසයෙන් වාර්තා වේ. එය ප්‍රතිශතයක් ලෙස ගත් කළ 2.6% කි. කැගල්ල ප්‍රාදේශීය ලේකම් කොට්ඨාසයෙහි වෙනත් ආදායම් මාර්ග සහිත කාන්තා ගොවිකාරකයින් වැඩිම සංඛ්‍යාව (616) ක් වාර්තා වන අතර එය, එම ආදායම් මාර්ග සහිත කාන්තා ගොවිකාරකයින් සංඛ්‍යාවෙන් 21.1% ක ප්‍රතිශතයකි. බුලත්කොහුපිටිය

ප්‍රාදේශීය ලේකම් කොට්ඨාසයේ වෙනත් ආදායම් මාර්ග සහිත අඩුම කාන්තා ගොවිකාරකයින් සංඛ්‍යාවක් (50) වාර්තා වන අතර එය එම ආදායම් මාර්ග සහිත කාන්තා ගොවිකාරකයින් සංඛ්‍යාවෙන් 1.7% ක් වේ.

3.13: ප්‍රාදේශීය ලේකම් කොට්ඨාස මට්ටමින් වෙනත් ආර්ථික කටයුත්තක/කටයුතුවල නිරත වන කාලය අනුව ගොවිකාරකයින් සංඛ්‍යාව - 2014

වෙනත් ආර්ථික කටයුතුවල යෙදෙන ගොවිකාරකයන්, කෘෂිකර්මාන්තයට වඩා වැඩි කාලයක් රැකියාව / වෙනත් ආර්ථික කටයුතු සඳහා වැය කළේද? යන්න පිළිබඳව තොරතුරු රැස් කරන ලදී.

වගු අංක 3.13 ප්‍රාදේශීය ලේකම් කොට්ඨාස මට්ටමින් වෙනත් ආර්ථික කටයුත්තක/කටයුතුවල නිරත කාලය අනුව ගොවිකාරකයින් සංඛ්‍යාව - 2014

ප්‍රා.ලේ.කොට්ඨාසය	ගොවි කාරකයන්			මුළු ගණන
	වැඩි කාලයක් වෙනත් ආර්ථික කටයුතුවල නිරතවන	වැඩි කාලයක් කෘෂිකර්මාන්ත කටයුතුවල නිරතවන	කාලය සඳහන් නොකරන ලද, එහෙත් වෙනත් ආර්ථික කටයුතුවල නිරත වන	
රඹුක්කන	4041	1124	3443	8608
මාවනැල්ල	3490	1380	2370	7240
අරණායක	3161	1237	1876	6274
කැගල්ල	3877	1032	3140	8049
ගලිගමුව	3521	1054	1655	6230
වරකාපොල	5103	1328	2637	9068
රුවන්වැල්ල	2425	498	1959	4882
බුලත්කොහුපිටිය	2731	845	1136	4712
යටියන්තොට	1352	877	1235	3464
දෙහිඹව්ව	3361	1399	971	5731
දැරණියගල	1052	1478	865	3395
එකතුව	34114	12252	21287	67653

ඒ අනුව ගොවිකාරකයා වෙනත් ආර්ථික කටයුතුවල නියැලෙන කාලය පිළිබඳව සලකා බැලීමේදී කැගල්ල දිස්ත්‍රික්කයේ වැඩි ගොවිකාරකයන් පිරිසක් කෘෂිකර්මාන්තයට වඩා වැඩි කාලයක් රැකියාව / වෙනත් ආර්ථික කටයුතු සඳහා වැය කළ අය වේ. එය සංඛ්‍යාත්මකව 34,114 කි. වඩා වැඩි කාලයක් කෘෂිකර්මාන්තයෙහි යෙදී සිටින ගොවිකාරකයන් සංඛ්‍යාව 12,252 වේ. වෙනත් ආර්ථික කටයුතුවල නිරත වූවද, එම කාලය සඳහන් නොකරන ලද ගොවිකාරකයන් සංඛ්‍යාව 21,287 කි.

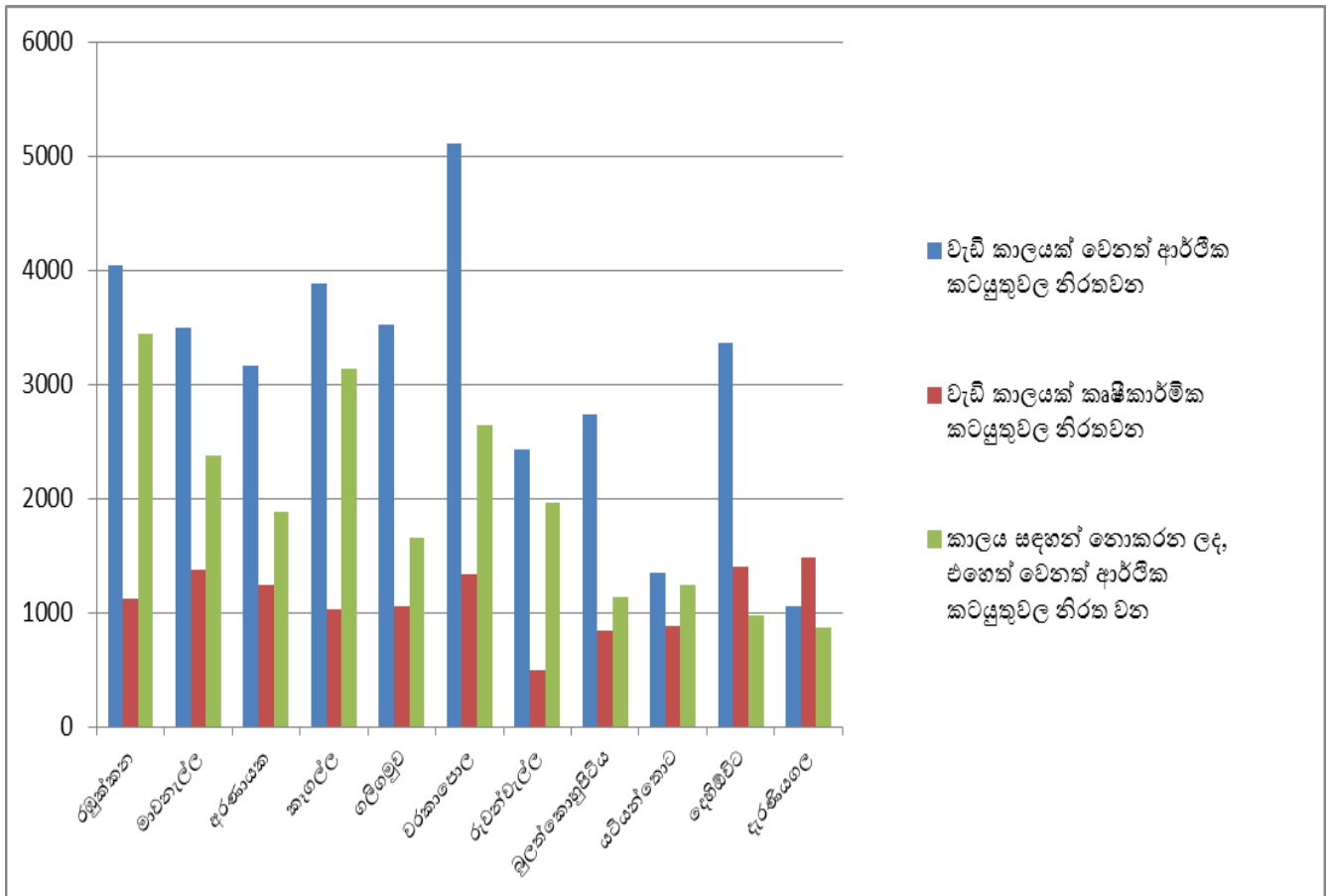
වැඩි කාලයක් රැකියාව / වෙනත් ආර්ථික කටයුතු සඳහා වැය කරන ගොවිකාරකයන්ගෙන් වැඩිම සංඛ්‍යාව දක්නට ලැබෙන්නේ වරකාපොල (5,103) ප්‍රාදේශීය ලේකම් කොට්ඨාසයෙනි. එහි අඩුම සංඛ්‍යාව දැරණියගල (1052) ප්‍රාදේශීය ලේකම් කොට්ඨාසයෙන් වාර්තා වේ.

වඩා වැඩි කාලයක් කෘෂිකර්මාන්තයෙහි යෙදී සිටින වැඩිම ගොවිකාරකයන් සංඛ්‍යාව දැරණියගල (1478) ප්‍රාදේශීය ලේකම් කොට්ඨාසයෙන් වාර්තා වේ. ඒ යටතේ අඩුම ගොවිකාරකයන් සංඛ්‍යාව රුවන්වැල්ල (498) ප්‍රාදේශීය ලේකම් කොට්ඨාසයෙන් වාර්තා වේ .

කාලය සඳහන් නොකරන ලද, වෙනත් ආර්ථික කටයුතුවල නිරත ගොවිකාරකයන්ගේ වැඩිම සංඛ්‍යාව දක්නට ලැබෙන්නේ රඹුක්කන (3,443) ප්‍රාදේශීය ලේකම් කොට්ඨාසයෙනි. කාලය සඳහන් නොකරන ලද, වෙනත් ආර්ථික කටයුතුවල නිරත අවම ගොවිකාරකයින් සංඛ්‍යාව වන (865) දැරණියගල ප්‍රාදේශීය ලේකම් කොට්ඨාසයෙන් වාර්තා වේ .

දිස්ත්‍රික් මට්ටමින් සලකා බලන විට වැඩි කාලයක් රැකියාව / වෙනත් ආර්ථික කටයුතු සඳහා වැය කරන ගොවිකාරකයන් සංඛ්‍යාව ප්‍රතිශතයක් 50.4% කි. වඩා වැඩි කාලයක් කෘෂිකාර්මාන්තයෙහි යෙදී සිටින ගොවි කාරකයන් සංඛ්‍යාව ප්‍රතිශතයක් 18.1% කි. කාලය සඳහන් නොකරන ලද, එහෙත් වෙනත් ආර්ථික කටයුතුවල නිරත ගොවි කාරකයන්ගේ සංඛ්‍යාව ප්‍රතිශතයක් 31.4% කි.

රූප සටහන 10 - ප්‍රාදේශීය ලේකම් කොට්ඨාස මට්ටමින් වෙනත් ආර්ථික කටයුත්තක/කටයුතුවල නිරත කාලය අනුව ගොවිකාරකයින් සංඛ්‍යාව - 2014



3.14 : කැගල්ල දිස්ත්‍රික්කයේ ගොවිකාරකයින් සතු වෙනත් දිස්ත්‍රික්කවල පිහිටි බිම් කැබලි සංඛ්‍යාව සහ බිම් ප්‍රමාණය - 2014

කැගල්ල දිස්ත්‍රික්කයෙහි පදිංචි ගොවිකාරකයින්ට අයත් කැගල්ල දිස්ත්‍රික්කයෙහි සහ අනෙකුත් දිස්ත්‍රික්ක වල පිහිටි බිම් කැබලි හා බිම් ප්‍රමාණයන්, බිම් කැබැල්ලේ විශාලත්වය අනුව මෙමගින් විස්තර කරනු ලබයි.

වගු අංක 3.14 : කැගල්ල දිස්ත්‍රික්කයේ ගොවිකාරකයින් සතු වෙනත් දිස්ත්‍රික්කවල පිහිටි බිම් කැබලි සංඛ්‍යාව සහ බිම් ප්‍රමාණය - 2014

දිස්ත්‍රික්කය	කැබැල්ලේ විශාලත්වය අනුව බිම් කැබලි සංඛ්‍යාව හා බිම් ප්‍රමාණය									
	අක්කර 1 ට අඩු		අක්කර 1-2 අතර		අක්කර 2-3 අතර		අක්කර 3-4 අතර		අක්කර 4-5 අතර	
	බිම් කැබලි සංඛ්‍යාව	බිම් ප්‍රමාණය	බිම් කැබලි සංඛ්‍යාව	බිම් ප්‍රමාණය	බිම් කැබලි සංඛ්‍යාව	බිම් ප්‍රමාණය	බිම් කැබලි සංඛ්‍යාව	බිම් ප්‍රමාණය	බිම් කැබලි සංඛ්‍යාව	බිම් ප්‍රමාණය
කොළඹ	19	5	2	3	2	5	0	0	0	0
ගම්පහ	64	22	17	20	13	30	2	6	4	17
කළුතර	4	1	0	0	2	4	0	0	0	0
මහනුවර	40	13	31	34	14	31	8	25	1	5
මාතලේ	2	1	5	6	3	7	0	0	0	0
නුවරඑළිය	12	5	25	26	10	21	0	0	2	9
ලාල්ල	0	0	2	2	0	0	0	0	0	0
මාතර	4	1	3	3	1	2	0	0	0	0
හම්බන්තොට	0	0	1	2	0	0	0	0	0	0
යාපනය	-	-	-	-	1	2	-	-	-	-
මන්නාරම	7	3	1	2	0	0	0	0	0	0
වවුනියාව	1	1	1	1	2	4	1	3	0	0
අම්පාර	6	3	3	3	1	2	1	3	1	4
ත්‍රිකුණාමලය	0	0	1	1	1	2	0	0	0	0
කුරුණෑගල	157	59	55	66	27	57	11	35	15	0
පුත්තලම	5	2	3	3	0	0	0	0	0	0
අනුරාධපුරය	6	3	4	4	5	12	1	3	0	0
පොළොන්නරුව	5	3	4	5	4	8	7	23	0	0
බදුල්ල	3	1	1	1	0	0	0	0	0	0
මොණරාගල	6	2	2	3	4	9	0	0	0	0
රත්නපුර	34	15	21	25	9	18	3	10	1	4
කැගල්ල	149777	57813	40170	46784	10961	23391	2953	9257	1362	5603
එකතුව	150152	57952	40352	46991	11060	23605	2987	9365	1386	5640

දිස්ත්‍රික්කය	කැබැල්ලේ විශාලත්වය අනුව බිම් කැබලි සංඛ්‍යාව හා බිම් ප්‍රමාණය										
	අක්කර 5-10 අතර		අක්කර 10-20 අතර		අක්කර 20-50 අතර		අක්කර 50 ට වැඩි		මුළු සංඛ්‍යාව		
	බිම් කැබලි සංඛ්‍යාව	බිම් ප්‍රමාණය	බිම් කැබලි සංඛ්‍යාව	බිම් ප්‍රමාණය	බිම් කැබලි සංඛ්‍යාව	බිම් ප්‍රමාණය	බිම් කැබලි සංඛ්‍යාව	බිම් ප්‍රමාණය	බිම් කැබලි සංඛ්‍යාව	බිම් ප්‍රමාණය	%
කොළඹ	1	5	0	0	0	0	0	0	24	17	0.0
ගම්පහ	2	16	2	20	0	0	0	0	104	131	0.1
කළුතර	0	0	0	0	0	0	0	0	6	5	0.0
මහනුවර	4	28	3	38	0	0	0	0	101	174	0.1
මාතලේ	0	0	0	0	0	0	0	0	10	14	0.0
නුවරඑළිය	0	0	1	10	0	0	0	0	50	71	0.0
ලාල්ල	0	0	0	0	0	0	0	0	2	2	0.0
මාතර	0	0	0	0	0	0	0	0	8	6	0.0
හම්බන්තොට	0	0	0	0	0	0	0	0	1	2	0.0
යාපනය	-	-	-	-	-	-	-	-	1	2	0.0
මන්නාරම	0	0	0	0	0	0	0	0	8	5	0.0
වවුනියාව	0	0	0	0	0	0	0	0	5	9	0.0
අම්පාර	2	11	1	12	0	0	0	0	15	38	0.0
ත්‍රිකුණාමලය	0	0	0	0	0	0	0	0	2	3	0.0
කුරුණෑගල	23	163	6	68	0	0	0	0	294	509	0.3
පුත්තලම	0	0	0	0	0	0	0	0	8	5	0.0
අනුරාධපුරය	3	19	0	0	0	0	0	0	19	40	0.0
පොළොන්නරුව	3	18	0	0	0	0	0	0	23	57	0.0
බදුල්ල	0	0	0	0	0	0	0	0	4	2	0.0
මොණරාගල	0	0	0	0	0	0	0	0	12	13	0.0
රත්නපුර	4	27	2	24	-	-	-	-	74	123	0.1
කැගල්ල	2086	13392	564	7251	22	618	0	0	207895	164,108	99.3
එකතුව	2,128	13,678	579	7,423	22	618	-	-	208,666	165,334	100.0

කැගල්ල දිස්ත්‍රික්කයෙහි පදිංචි ගොවිකාරකයින්ට අයත් කැගල්ල සහ අනෙකුත් දිස්ත්‍රික්ක වල පිහිටි මුළු බිම් කැබලි ගණන 208,666 ක් වන අතර එම බිම් ප්‍රමාණය අක්කර 165,334 කි. එම මුළු බිම් කැබලි ප්‍රමාණයෙන් වැඩිම බිම් කැබලි ගණන (207,895) හා එම මුළු බිම් ප්‍රමාණයෙන් වැඩිම බිම් ප්‍රමාණය (අක්කර 164,108) කැගල්ල දිස්ත්‍රික්කයෙහි පිහිටා ඇති බවට වාර්තා වේ. එහි ප්‍රතිශත සැලකූ විට පිළිවෙලින් එය 99.3% කි.

කැගල්ල දිස්ත්‍රික්කයේ පදිංචි ගොවිකාරකයන් සතු වෙනත් දිස්ත්‍රික්කවල ඇති බිම් කැබලි ප්‍රමාණය 771 ක් වන අතර එහි බිම් ප්‍රමාණය අක්කර 1,226 ක් වේ. කුරුණෑගල, ගම්පහ සහ මහනුවර යන දිස්ත්‍රික්කවල බිම් කැබලි පිළිවෙලින් 294,104 සහ 101 ලෙස වන අතර බිම් ප්‍රමාණය පිළිවෙලින් අක්කර 509, 131 සහ 174 ලෙස දැක්විය හැකිය.

කැගල්ල දිස්ත්‍රික්කයේ පදිංචි ගොවිකාරකයන් සතු වෙනත් දිස්ත්‍රික්කවල ඇති බිම් කැබලි සංඛ්‍යාව හා බිම් ප්‍රමාණ පිළිබඳ සැලකීමේදී අක්කර 1 ට අඩු බිම් ප්‍රමාණය යටතේ බිම් කැබලි 375 ක් හා බිම් ප්‍රමාණය අක්කර 139, අක්කර 1-2 අතර බිම් කැබලි 182 ක් හා බිම් ප්‍රමාණය අක්කර 207, අක්කර 2-3 අතර බිම් කැබලි 99 ක් හා බිම් ප්‍රමාණය අක්කර 214, අක්කර 3-4 අතර බිම් කැබලි 34 ක් හා බිම් ප්‍රමාණය අක්කර 108, අක්කර 4-5 අතර බිම් කැබලි 24 ක් හා බිම් ප්‍රමාණය අක්කර 38, අක්කර 5-10 අතර බිම් කැබලි 42 ක් හා බිම් ප්‍රමාණය අක්කර 286, අක්කර 10-20 අතර බිම් කැබලි 15 ක් හා බිම් ප්‍රමාණය අක්කර 172, අක්කර 20-50 අතර බිම් කැබලි සහ අක්කර 50 ට වැඩි කිසිදු බිම් කැබලි වාර්තාවී නොමැත.

3.15 : ප්‍රාදේශීය ලේකම් කොට්ඨාස මට්ටමින් බිම් කැබලි ගණන අනුව ගොවි කාණ්ඩ සංඛ්‍යාව - 2014

කැමරුණ දිස්ත්‍රික්කයේ ප්‍රාදේශීය ලේකම් කොට්ඨාස මට්ටමින් බිම් කැබලි ගණන අනුව ගොවි කාණ්ඩ සංඛ්‍යාව මෙමගින් පෙන්නුම් කරයි.

වගු අංක 3.15: ප්‍රාදේශීය ලේකම් කොට්ඨාස මට්ටමින් බිම් කැබලි ගණන අනුව ගොවි කාණ්ඩ සංඛ්‍යාව - 2014

ප්‍රා.ලේ.කොට්ඨාසය	බිම් කැබලිවල හිමිකාරීත්වය අනුව ගොවිකාරකයන් සංඛ්‍යාව										මුළු ගණන
	කැබලි 1	කැබලි 2	කැබලි 3	කැබලි 4	කැබලි 5	කැබලි 6	කැබලි 7	කැබලි 8	කැබලි 9	කැබලි 10 හෝ ඊට වැඩි	
රඹුක්කන	4940	3839	1747	810	373	202	104	67	40	67	12189
මාවනැල්ල	4500	3072	1218	521	231	114	62	36	19	34	9807
අරණායක	5246	3191	1299	583	264	146	79	36	26	35	10905
කැමරුණ	5115	2657	1180	546	258	130	63	49	29	46	10073
ගලිගමුව	4496	2631	1345	616	340	166	121	60	51	68	9894
වරකාපොල	6484	3935	1952	942	498	267	141	93	67	112	14491
රුවන්වැල්ල	4750	2177	805	329	170	102	65	28	24	34	8484
බුලත්කොහුපිටිය	5028	2002	626	248	131	63	38	16	12	15	8179
යටියන්තොට	4983	1644	427	160	57	27	9	6	4	6	7323
දෙහිඕවිට	6630	2379	744	240	95	42	25	13	6	14	10188
දැරණියගල	5007	2049	679	203	80	35	11	10	2	6	8082
එකතුව	57179	29576	12022	5198	2497	1294	718	414	280	437	109615

කැමරුණ දිස්ත්‍රික්කයේ බහුතරයක් ගොවි කාණ්ඩ හිමිකම් කියනු ලබන බිම් කැබලි ගණන එකකි. එම ගොවි කාණ්ඩ සංඛ්‍යාව 57,179 වේ. බිම් කැබලි ගණන 1ක් සහිත ගොවි කාණ්ඩ වැඩි සංඛ්‍යාවක් දෙහිඕවිට ප්‍රාදේශීය ලේකම් කොට්ඨාසයෙන් වාර්තා වන අතර එම සංඛ්‍යාව 6,630 වේ .

ඉඩම් කැබලි දෙකකට හිමිකම් කියනු ලබන ගොවි කාණ්ඩ සංඛ්‍යාව 29,576 කි. කැබලි දෙකක් යටතේ වැඩි ගොවි කාණ්ඩ සංඛ්‍යාවක් වරකාපොල ප්‍රාදේශීය ලේකම් කොට්ඨාසයෙන් වාර්තා වේ. එම සංඛ්‍යාව 3,935 කි.

බිම් කැබලි ගණන 3 ට හිමිකම් ඇති ගොවි කාණ්ඩ සංඛ්‍යාව 12,022 ක් වන අතර එයින් වැඩිම සංඛ්‍යාව (1,952) වරකාපොල ප්‍රාදේශීය ලේකම් කොට්ඨාසයෙන් වාර්තා වී ඇත.

බිම් කැබලි ගණන 4, 5, 6 සහ 7හෝ ඊට වැඩි ගණනකට හිමිකම් ඇති ගොවිකාණ්ඩ සංඛ්‍යාව පිළිවෙලින් 5,498, 2,497, 1,294, සහ 1,849වේ. බිම් කැබලි ගණන 4 , 5, 6 සහ 7 ට වැඩි බිම් කැබලි ප්‍රමාණයකට හිමිකම් කියනු ලබන ගොවි කාණ්ඩ වැඩිම සංඛ්‍යාවක් වරකාපොල ප්‍රාදේශීය ලේකම් කොට්ඨාසයෙන් වාර්තා වන අතර එම සංඛ්‍යා පිළිවෙලින් 942, 498, 267 හා 413 වේ.

3.16 : ප්‍රාදේශීය ලේකම් කොට්ඨාස මට්ටමින් ගොවි කාණ්ඩ වලට අයත් බිම් ප්‍රමාණයෙහි විශාලත්වය අනුව ගොවි කාණ්ඩ සංඛ්‍යාව හා බිම් ප්‍රමාණය (අක්කර) - 2014

කැගල්ල දිස්ත්‍රික්කයෙහි ප්‍රාදේශීය ලේකම් කොට්ඨාස මට්ටමින් ගොවි කාණ්ඩ වලට අයත් බිම් ප්‍රමාණයෙහි විශාලත්වය අනුව ගොවි කාණ්ඩ සංඛ්‍යාව හා බිම් ප්‍රමාණයන් පිළිබඳව මෙමගින් විස්තර කරනු ලබයි.

වගු අංක 3.16 : ප්‍රාදේශීය ලේකම් කොට්ඨාස මට්ටමින් ගොවි කාණ්ඩ වලට අයත් බිම් ප්‍රමාණයෙහි විශාලත්වය අනුව ගොවි කාණ්ඩ සංඛ්‍යාව හා බිම් ප්‍රමාණය (අක්කර) - 2014

ප්‍රා.ලේ.කොට්ඨාසය	බිම් කැබලිගණන හා බිම් ප්‍රමාණය (අක්කර)									
	අක්කර 1ට අඩු		අක්කර 1-2 අතර		අක්කර 2-3 අතර		අක්කර 3-4 අතර		අක්කර 4-5 අතර	
	ගොවි කාණ්ඩ සංඛ්‍යාව	බිම් ප්‍රමාණය අක්කර	ගොවි කාණ්ඩ සංඛ්‍යාව	බිම් ප්‍රමාණය අක්කර	ගොවි කාණ්ඩ සංඛ්‍යාව	බිම් ප්‍රමාණය අක්කර	ගොවි කාණ්ඩ සංඛ්‍යාව	බිම් ප්‍රමාණය අක්කර	ගොවි කාණ්ඩ සංඛ්‍යාව	බිම් ප්‍රමාණය අක්කර
රඹුක්කන	6,206	3,292	3,392	4,399	1,128	2,659	557	1,884	293	1,289
මාවනැල්ල	4,923	2,557	2,810	3,570	997	2,301	406	1,352	187	812
අරණායක	5,331	2,674	3,295	4,252	1,192	2,712	451	1,502	251	1,092
කැගල්ල	5,841	3,004	2,420	3,149	897	2,085	359	1,196	191	830
ගලිගමුව	5,169	2,722	2,619	3,410	995	2,345	429	1,443	219	958
වරකාපොල	7,057	3,714	4,140	5,399	1,449	3,388	661	2,214	376	1,639
රුවන්වැල්ල	4,139	2,031	2,230	2,859	888	2,025	440	1,450	244	1,062
බුලත්තොහුපිටිය	4,787	1,934	1,802	2,303	892	2,021	304	1,009	144	619
යටියන්තොට	3,574	1,729	1,955	2,444	896	2,006	346	1,127	199	845
දෙහිඕවිට	5,306	2,455	2,628	3,291	1,063	2,384	433	1,408	245	1,025
දැරණියගල	3,324	1,523	2,337	2,930	1,216	2,692	462	1,516	267	1,134
එකතුව	55,657	27,633	29,628	38,006	11,613	26,618	4,848	16,100	2,616	11,306

ප්‍රා.ලේ.කොට්ඨාසය	බිම් කැබලිගණන හා බිම් ප්‍රමාණය (අක්කර)									
	අක්කර 5-10 අතර		අක්කර 10-20 අතර		අක්කර 20-50 අතර		අක්කර 50 ට වැඩි		මුළු සංඛ්‍යාව	
	ගොවි කාණ්ඩ සංඛ්‍යාව	බිම් ප්‍රමාණය අක්කර	ගොවි කාණ්ඩ සංඛ්‍යාව	බිම් ප්‍රමාණය අක්කර	ගොවි කාණ්ඩ සංඛ්‍යාව	බිම් ප්‍රමාණය අක්කර	ගොවි කාණ්ඩ සංඛ්‍යාව	බිම් ප්‍රමාණය අක්කර	ගොවි කාණ්ඩ සංඛ්‍යාව	බිම් ප්‍රමාණය අක්කර
රඹුක්කන	429	2,879	147	1,982	37	1,014	-	-	12,189	19,398
මාවනැල්ල	348	2,304	122	1,588	14	369	-	-	9,807	14,853
අරණායක	315	2,035	61	769	9	231	-	-	10,905	15,265
කැගල්ල	274	1,770	85	1,089	6	166	-	-	10,073	13,289
ගලිගමුව	355	2,332	93	1,219	15	392	-	-	9,894	14,821
වරකාපොල	605	4,089	174	2,267	29	732	-	-	14,491	23,443
රුවන්වැල්ල	408	2,762	114	1,537	19	554	2	110	8,484	14,390
බුලත්තොහුපිටිය	194	1,250	51	687	4	113	1	50	8,179	9,986
යටියන්තොට	267	1,736	78	1,010	8	221	-	-	7,323	11,118
දෙහිඕවිට	385	2,510	115	1,530	13	363	-	-	10,188	14,966
දැරණියගල	363	2,394	100	1,276	13	340	-	-	8,082	13,804
එකතුව	3,943	26,061	1,140	14,954	167	4,496	3	160	109,615	165,334

